

РЕПУБЛИКА МАКЕДОНИЈА
АГЕНЦИЈА ЗА КАТАСТАР НА НЕДВИЖНОСТИ
1105-168011/2018 од 15.10.2018 14:43:23



ИМОТЕН ЛИСТ број: 46148 ИЗВОД
Катастарска општина: ГАЗИ БАБА

ЛИСТ А: ПОДАТОЦИ ЗА НОСИТЕЛОТ НА ПРАВОТО НА СОПСТВЕНОСТ

Ред. бр.	ЕМБГ / ЕМБС	Име и презиме / Назив	Адреса / Седиште	Дел на недвижност	Правен основ на запишување	Бр. на пред. по кој е извршено запишување	Датум и час на запишување
1	***	РЕПУБЛИКА МАКЕДОНИЈА	СКОПЈЕ	1/1	геодетски елаборат за временна експропријација бр. 1125-24 од 31.07.2015 година, Стручен наод идентификација 1126-3431/2015 и поранешна евиденција од ПП бр. 18086 КО Скопје	1126-3431/2015	14.08.2015 09:22:09

ЛИСТ Б: ПОДАТОЦИ ЗА ЗЕМЈИШТЕТО (КАТАСТАРСКА ПАРЦЕЛА) И ЗА ПРАВОТО НА СОПСТВЕНОСТ

Број на катастарска парцела	Викано место/улица	Катастарска		Површина во м2	Сопственост / сопственост / заедничка сопственост	Право преземено при конверзија на податоците од стариот ел.систем	Бр. на евид. лист	Бр. на пред. по кој е извршено запишување	Датум и час на запишување
		култура	класа						
1317	ГАЗИ БАБА	33	гр	4	66	СОПСТВЕНОСТ		1126-3431/2015	14.08.2015 09:22:09

Легенда на внесени шифри и кратенки:

Шифра	Опис
гр	Градини
33	Плодните земјишта
***	СОГЛАСНО ЗАКОНОТ ЗА ЗАШТИТА НА ЛИЧНИ ПОДАТОЦИ, ЕМБГ/ЕМБС ПРЕТСТАВУВА ЛИЧЕН ПОДАТОК И ПОРАДИ ТОА ИСТИОТ НЕ МОЖЕ ДА СЕ ПРИКАЖЕ

Тип	Опис
Извод	Дел од содржината на имотниот лист за избраните парцели или згради

РЕПУБЛИКА МАКЕДОНИЈА
АГЕНЦИЈА ЗА КАТАСТАР НА НЕДВИЖНОСТИ
1105-16801/2018 од 15.10.2018 14:43:23



ИМОТЕН ЛИСТ број: 46148 ИЗВОД
Катастарска општина: ГАЗИ БАБА



Овластено лице:
Ева Петрушевска
име и презиме, потпис

РЕПУБЛИКА МАКЕДОНИЈА
АГЕНЦИЈА ЗА КАТАСТАР НА НЕДВИЖНОСТИ
1105-168043/2018 од 15.10.2018 14:55:12



ИМОТЕН ЛИСТ број: 46346 ИЗВОД
Катастарска општина: ГАЗИ БАБА

ЛИСТ А: ПОДАТОЦИ ЗА НОСИТЕЛОТ НА ПРАВОТО НА СОПСТВЕНОСТ							
Ред. бр.	ЕМБГ / ЕМБС	Име и презиме / Назив	Адреса / Седиште	Дел на недвижност	Правен основ на запишување	Бр. на пред. по кој е извршено запишување	Датум и час на запишување
1	***	РЕПУБЛИКА МАКЕДОНИЈА		1/1	Поранешна катастарска евиденција за КО Скопје П.Л. 8466, КП 6227/1.	1126-2264/2016	19.04.2016 09:56:24

ЛИСТ Б: ПОДАТОЦИ ЗА ЗЕМЈИШТЕТО (КАТАСТАРСКА ПАРЦЕЛА) И ЗА ПРАВОТО НА СОПСТВЕНОСТ							
Број на катастарска парцела	основен дел	Катастарска култура	Површина во м2		Сопственост / сопственост / заедничка сопственост	Бр. на евид. лист	Датум и час на запишување
			гз	гнз			
2177	11	ПАТ ЗА МАЏАРИ	48	48	СОПСТВЕНОСТ	1126-2264/2016	19.04.2016 09:56:24


Легенда на внесени шифри и кратенки:	
Шифра	Опис
гз	Вештачки неплодни земјишта
гнз	Градежно неизградено земјиште
***	СОГЛАСНО ЗАКОНОТ ЗА ЗАШТИТА НА ЛИЧНИ ПОДАТОЦИ, ЕМБГ/ЕМБС ПРЕТСТАВУВА ЛИЧЕН ПОДАТОК И ПОРАДИ ТОА ИСТИОТ НЕ МОЖЕ ДА СЕ ПРИКАЖЕ

Тип	Опис
Извод	Дел од содржината на имотниот лист за избраните парцели или згради



Овластено лице:
Ева Петрушевска
име и презиме, потпис

РЕПУБЛИКА МАКЕДОНИЈА
АГЕНЦИЈА ЗА КАТАСТАР НА НЕДВИЖНОСТИ
1105-167988/2018 од 15.10.2018 14:35:55



ИМОТЕН ЛИСТ број: 9267 ИЗВОД
Катастарска општина: ГАЗИ БАБА

ЛИСТ А: ПОДАТОЦИ ЗА НОСИТЕЛОТ НА ПРАВОТО НА СОПСТВЕНОСТ

Ред. бр.	ЕМБГ / ЕМБС	Име и презиме / Назив	Адреса / Седиште	Дел на недвижност	Правен основ на запишување	Бр. на пред. по кој е извршено запишување	Датум и час на запишување
1	***	ЈУГОПРЕМА АД СКОПЈЕ	ДАМЕ ГРУЕВ 4, СКОПЈЕ	12060/12358		1121-19099/2014	13.10.2014 15:29:31
2	***	РЕПУБЛИКА МАКЕДОНИЈА	СКОПЈЕ	298/12358		1121-19099/2014	13.10.2014 15:29:31

ЛИСТ Б: ПОДАТОЦИ ЗА ЗЕМЈИШТЕТО (КАТАСТАРСКА ПАРЦЕЛА) И ЗА ПРАВОТО НА СОПСТВЕНОСТ

Број на катастарска парцела	дел	Викано место/улица	Катастарска		Површина во м2	Сопственост / сопственост / заедничка сопственост	Право преземено при конверзија на податоците од стариот ел.систем	Бр. на евид. лист	Бр. на пред. по кој е извршено запишување	Датум и час на запишување
			култура	класа						
1310		БУЛВОЈВОДИНА	гз	гпз	9358	СОСОПСТВЕНОСТ			1121-19099/2014	13.10.2014 15:29:31
1310		БУЛВОЈВОДИНА	гз	зпз 1	1183	СОСОПСТВЕНОСТ			1121-19099/2014	13.10.2014 15:29:31
1310		БУЛВОЈВОДИНА	гз	зпз 2	1817	СОСОПСТВЕНОСТ			1121-19099/2014	13.10.2014 15:29:31

Легенда на внесени шифри и кратенки:

Шифра	Опис
гпз	градежно изградено земјиште
зпз	Земјиште под зграда
гз	Вештачки неплодни земјишта
***	СОГЛАСНО ЗАКОНОТ ЗА ЗАШТИТА НА ЛИЧНИ ПОДАТОЦИ, ЕМБГ/ЕМБС ПРЕТСТАВУВА ЛИЧЕН ПОДАТОК И ПОРАДИ ТОА ИСТИОТ НЕ МОЖЕ ДА СЕ ПРИКАЖЕ

Тип

Извод

Опис

Дел од содржината на имотниот лист за избраните парцели или згради

РЕПУБЛИКА МАКЕДОНИЈА
АГЕНЦИЈА ЗА КАТАСТАР НА НЕДВИЖНОСТИ
1105-167988/2018 од 15.10.2018 14:35:55



ИМОТЕН ЛИСТ број: 9267 ИЗВОД
Катастарска општина: ГАЗИ БАБА



Овластено лице:
Ева Петрушевска
име и презиме, потпис

РЕПУБЛИКА МАКЕДОНИЈА
АГЕНЦИЈА ЗА КАТАСТАР НА НЕДВИЖНОСТИ
1105-168028/2018 од 15.10.2018 14:48:54



ИМОТЕН ЛИСТ број: 9519 ИЗВОД
Катастарска општина: ГАЗИ БАБА

ЛИСТ А: ПОДАТОЦИ ЗА НОСИТЕЛОТ НА ПРАВОТО НА СОПСТВЕНОСТ

Бр.	ЕМБГ / ЕМБС	Име и презиме / Назив	Адреса / Седиште	Дел на недвижност	Правен основ на запишување	Бр. на пред. по кој е извршено запишување	Датум и час на запишување
1	***	РЕПУБЛИКА МАКЕДОНИЈА		1/1		19 / 10	01.02.2010

ЛИСТ Б: ПОДАТОЦИ ЗА ЗЕМЈИШТЕТО (КАТАСТАРСКА ПАРЦЕЛА) И ЗА ПРАВОТО НА СОПСТВЕНОСТ

Број на катастарска парцела основен дел	Катастарска парцела	Катастарска парцела		Површина во м2	Сопственост / сопственост / заедничка сопственост	Право преземено при конверзија на податоците од стариот ел. систем	Бр. на пред. по кој е извршено запишување	Датум и час на запишување
		култура	класа					
1319	2	11000	3	352	831		1306 / 2014	18.10.2014 02:23:46

Легенда на внесени шифри и кратенки:

Шифра	Опис
11000	НИВА
831	ПРАВО НА СОПСТВЕНОСТ
***	СОГЛАСНО ЗАКОНОТ ЗА ЗАШТИТА НА ЛИЧНИ ПОДАТОЦИ, ЕМБГ/ЕМБС ПРЕТСТАВУВА ЛИЧЕН ПОДАТОК И ПОРАДИ ТОА ИСТИОТ НЕ МОЖЕ ДА СЕ ПРИКАЖЕ

Тип	Опис
Извод	Дел од содржината на имотниот лист за избраните парцели или згради



Овластено лице:
Ева Петрушевска
име и презиме, потпис



РЕПУБЛИКА МАКЕДОНИЈА
АГЕНЦИЈА ЗА КАТАСТАР НА НЕДВИЖНОСТИ
1105-184756/2018 од 13.11.2018 09:33:52

ИМОТЕН ЛИСТ број: 9519 ПРЕПИС Катастарска општина: ГАЗИ БАБА

ЛИСТ А: ПОДАТОЦИ ЗА НОСИТЕЛОТ НА ПРАВОТО НА СОПСТВЕНОСТ

Ред. бр.	ЕМБГ / ЕМБС	Име и презиме / Назив	Адреса / Седиште	Дел на недвижност	Правен основ на запишување	Бр. на пред. по кој е извршено запишување	Датум и час на запишување
1	***	РЕПУБЛИКА МАКЕДОНИЈА		1/1		19 / 10	01.02..2010

ЛИСТ Б: ПОДАТОЦИ ЗА ЗЕМЈИШТЕТО (КАТАСТАРСКА ПАРЦЕЛА) И ЗА ПРАВОТО НА СОПСТВЕНОСТ

Број на катастарска парцела	основен дел	Викано место/улица	Катастарска		Површина во м2	Сопственост / сопственост / заедничка сопственост	Право преземено при конверзија на податоците од стариот ел.систем	Бр. на свид. лист	Бр. на пред. по кој е извршено запишување	Датум и час на запишување
			култура	класа						
1305	2	ПАТ ЗА МАЏАРИ	31900		817		831		1306 / 2014	18.10.2014 02:23:45
1308	5	ПАТ ЗА МАЏАРИ	11000	1	1153		831		1306 / 2014	18.10.2014 02:42:25
1309	2	ПАТ ЗА МАЏАРИ	11000	1	292		831		1306 / 2014	18.10.2014 02:44:48
1313		ПАТ ЗА МАЏАРИ	11000	1	97		831	1099	1306 / 2014	18.10.2014 02:26:39
1315		ПАТ ЗА МАЏАРИ	50000 1		115		831	1096	1121-5576/2013	14.10.2013 15:24:46
1315		ПАТ ЗА МАЏАРИ	н	1	1605		831	1096	1121-5576/2013	14.10.2013 15:24:46
1316	3	ПАТ ЗА МАЏАРИ	16000	3	453		831		1306 / 2014	18.10.2014 02:23:46
1317	7	ПАТ ЗА МАЏАРИ	12000	4	1000		831		1306 / 2014	18.10.2014 02:23:46
1318		БУЛ.ВОЈВОДИНА	16000	2	66		831	1096	1306 / 2014	18.10.2014 02:42:25
1319	2	БУЛ.ВОЈВОДИНА	11000	3	352		831		1306 / 2014	18.10.2014 02:23:46
1321	2	БУЛ.ВОЈВОДИНА	11000	3	148		831		1306 / 2014	18.10.2014 02:44:49
2176	7	ПАТ ЗА МАЏАРИ	42200		135		831		1306 / 2014	18.10.2014 02:23:47
2176	9	ПАТ ЗА МАЏАРИ	42200		52		831		1306 / 2014	18.10.2014 02:29:43
2177	5	ПАТ ЗА МАЏАРИ	42200		661		831		1306 / 2014	18.10.2014 02:44:49


РЕПУБЛИКА МАКЕДОНИЈА
 АГЕНЦИЈА ЗА КАТАСТАР НА НЕДВИЖНОСТИ
 1105-184756/2018 од 13.11.2018 09:33:52



ИМОТЕН ЛИСТ број: 9519 ПРЕПИС
 Катастарска општина: ГАЗИ БАБА

Легенда на внесени шифри и кратенки:	
Шифра	Опис
42200	НЕКАТ. ПАТ.
11000	НИВА
12000	ГРАДИНА
831	ПРАВО НА СОПСТВЕНОСТ
50000	ПОД ЗГРАДА
31900	НЕИЗГРАДЕНО ЗЕМЈИШТЕ
16000	ПАСИШТЕ
Н	Нива
***	СОГЛАСНО ЗАКОНОТ ЗА ЗАШТИТА НА ЛИЧНИ ПОДАТОЦИ, ЕМБЛЕМС ПРЕТСТАВУВА ЛИЧЕН ПОДАТОК И ПОРАДИ ТОА ИСТИОТ НЕ МОЖЕ ДА СЕ ПРИКАЖЕ

Тип	Опис
Прелис	Цела содржина од имотниот лист



Овластено лице:
Ева Петрушевска
 име и презиме, потпис

РЕПУБЛИКА МАКЕДОНИЈА
АГЕНЦИЈА ЗА КАТАСТАР НА НЕДВИЖНОСТИ
1105-168003/2018 од 15.10.2018 14:41:01



ИМОТЕН ЛИСТ број: 46282 ИЗВОД
Катастарска општина: ГАЗИ БАБА

ЛИСТ А: ПОДАТОЦИ ЗА НОСИТЕЛОТ НА ПРАВОТО НА СОПСТВЕНОСТ							
Ред. бр.	ЕМБГ / ЕМБС	Име и презиме / Назив	Адреса / Седиште	Дел на недвижност	Правен основ на запишување	Бр. на пред. по кој е извршено запишување	Датум и час на запишување
1	***	РЕПУБЛИКА МАКЕДОНИЈА		1/1	Поранешна катастарска евиденција кп 6227/1 КО Скопје запишана во пл 8466	1126-1426/2016	22.02.2016 13:20:34

ЛИСТ Б: ПОДАТОЦИ ЗА ЗЕМЈИШТЕТО (КАТАСТАРСКА ПАРЦЕЛА) И ЗА ПРАВОТО НА СОПСТВЕНОСТ							
Број на катастарска парцела	Катастарска	Површина во м2	Сопственост / сопственост / заедничка сопственост		Право преземено при конверзија на податоците од стариот ел.систем	Бр. на пред. по кој е извршено запишување	Датум и час на запишување
			култура	класа			
основен дел	г3	гнз					
2177	ПАТ ЗА МАЏАРИ	11	СОПСТВЕНОСТ			1126-1426/2016	22.02.2016 13:20:34

Легенда на внесени шифри и кратенки:		Опис
Шифра	г3	Вештачки неплодни земјишта
гнз	гнз	Градежно неградено земјиште
***	***	СОГЛАСНО ЗАКОНОТ ЗА ЗАШТИТА НА ЛИЧНИ ПОДАТОЦИ, ЕМБГ/ЕМБС ПРЕТСТАВУВА ЛИЧЕН ПОДАТОК И ПОРАДИ ТОА ИСТИОТ НЕ МОЖЕ ДА СЕ ПРИКАЖЕ

Тип	Опис
Извод	Дел од содржината на имотниот лист за избраните парцели или згради



Овластено лице:
Ева Петрушевска
име и презиме, потпис

РЕПУБЛИКА МАКЕДОНИЈА
АГЕНЦИЈА ЗА КАТАСТАР НА НЕДВИЖНОСТИ
1105-168035/2018 од 15.10.2018 14:51:51



ИМОТЕН ЛИСТ број: 46284 ПРЕПИС
Катастарска општина: ГАЗИ БАБА

ЛИСТ А: ПОДАТОЦИ ЗА НОСИТЕЛОТ НА ПРАВОТО НА СОПСТВЕНОСТ

Ред. бр.	ЕМБГ / ЕМБС	Име и презиме / Назив	Адреса / Седиште	Дел на недвижност	Правен основ на запишување	Бр. на пред. по кој е извршено запишување	Датум и час на запишување
1	***	РЕПУБЛИКА МАКЕДОНИЈА		1/1	поранешна катастарска евиденција кп 6227/1 КО Скопје пл 8466	1126-1427/2016	22.02.2016 15:02:27

ЛИСТ Б: ПОДАТОЦИ ЗА ЗЕМЈИШТЕТО (КАТАСТАРСКА ПАРЦЕЛА) И ЗА ПРАВОТО НА СОПСТВЕНОСТ

Број на катастарска парцела	Викано место/улица	Катастарска		Површина во м2	Сопственост / сопственост / заедничка сопственост	Право преземено при конверзија на податоците од стариот ел. систем	Бр. на пред. по кој е извршено запишување	Датум и час на запишување
		култура	класа					
1316	ГАЗИ БАБА	гз	гнз 3	21	СОПСТВЕНОСТ		1126-1427/2016	22.02.2016 15:02:27

Легенда на внесени шифри и кратенки:

Шифра	Опис
гз	Вештачки неплодни земјишта
гнз	Градежно неизградено земјиште
***	СОГЛАСНО ЗАКОНОТ ЗА ЗАШТИТА НА ЛИЧНИ ПОДАТОЦИ, ЕМБГ/ЕМБС ПРЕТСТАВУВА ЛИЧЕН ПОДАТОК И ПОРАДИ ТОА ИСТИОТ НЕ МОЖЕ ДА СЕ ПРИКАЖЕ

Тип	Опис
Препис	Цела содржина од имотниот лист



Овластено лице:
Ева Петрушевска
име и презиме, потпис

РЕПУБЛИКА МАКЕДОНИЈА
АГЕНЦИЈА ЗА КАТАСТАР НА НЕДВИЖНОСТИ
1105-168054/2018 од 15.10.2018 15:00:02



ИМОТЕН ЛИСТ број: 46340 ПРЕПИС
Катастарска општина: ГАЗИ БАБА

ЛИСТ А: ПОДАТОЦИ ЗА НОСИТЕЛОТ НА ПРАВОТО НА СОПСТВЕНОСТ

Part. бр.	ЕМБГ / ЕМБС	Име и презиме / Назив	Адреса / Седиште	Дел на недвижност	Правен основ на запишување	Бр. на пред. по кој е извршено запишување	Датум и час на запишување
1	***	РЕПУБЛИКА МАКЕДОНИЈА		1/1	Геодетски елаборат за нумерички податоци бр. 1604-25/3 од 15.01.2016г изработен од гео премер кат., геодетски елаборат за запишување на правата на недвижностите кои во систематското излагање останале со незапишани права бр 1603-208/3 од 03.03.2016, постојна катастарска евиденција КП_6227/1 ПЛ.8466 КО Скопје	1126-2246/2016	12.04.2016 11:07:54

ЛИСТ Б: ПОДАТОЦИ ЗА ЗЕМЈИШТЕТО (КАТАСТАРСКА ПАРЦЕЛА) И ЗА ПРАВОТО НА СОПСТВЕНОСТ

Број на катастарска парцела	Викано местоулица	Катастарска		Површина во м2	Сопственост / сопственост / заедничка сопственост	Бр. на евид. лист	Бр. на пред. по кој е извршено запишување	Датум и час на запишување
		култура	класа					
1305	БУЛ. ВОЈВОДИНА	г3	ГНЗ	639	СОПСТВЕНОСТ		1126-2246/2016	12.04.2016 11:07:54
2173	БУЛ. ВОЈВОДИНА	г3	ГНЗ	533	СОПСТВЕНОСТ		1126-2246/2016	12.04.2016 11:07:54

Легенда на внесени шифри и кратенки:

Шифра	Опис
г3	Воштанки неплодни земјишта

Тип	Опис
Препис	Цела содржина од имотниот лист

РЕПУБЛИКА МАКЕДОНИЈА
АГЕНЦИЈА ЗА КАТАСТАР НА НЕДВИЖНОСТИ
1105-168054/2018 од 15.10.2018 15:00:02



ИМОТЕН ЛИСТ број: 46340 ПРЕПИС
Катастарска општина: ГАЗИ БАБА

Легенда на внесени шифри и кратенки:

Шифра	Опис
гнз	Градежно неизградено земјиште
***	СОГЛАСНО ЗАКОНОТ ЗА ЗАШТИТА НА ЛИЧНИ ПОДАТОЦИ, ЕМБЛЕМС ПРЕТСТАВУВА ЛИЧЕН ПОДАТОК И ПОРАДИ ТОА ИСТИОТ НЕ МОЖЕ ДА СЕ ПРИКАЖЕ

Тип	Опис
Препис	Цела содржина од имотниот лист



Овластено лице:
Ева Петрушевска
име и презиме, потпис

ИЗЈАВА

Јас, долупотпишаниот Слободан Игњатов со адреса на живеење во Белград, Република Србија на ул.Водоводска бр.115 , ЕМБГ 2010974710148 и Пасош бр.008983443, во својство на Извршен директор на ЈУГООПРЕМА АД Скопје, со седиште во Скопје на ул.Даме Груев бр.5 со ЕМБС 4058445 и ЕДБ МК 4030952259246, под целосна морална, материјална и кривична одговорност, изјавувам дека ЈУГООПРЕМА АД Скопје со седиште на ул.Даме Груев бр.5 со ЕМБС 4058445 и ЕДБ МК 4030952259246 како сопственик на градежно земјиште во површина од 5 м² што претставува дел од КП бр. 1310 КО ГАЗИ БАБА евидентирано во И.Л.бр.9267 КО Гази Баба што влегува во градежна парцела бр.ГП 7.37 согласно Извод од план бр.3/2016 за ДУП Градски четврт ЦС 11 блок 07 донесен со Одлука бр.09-4430/19 од 27.11.2015 година на совет на општина Гази Баба, се откажува од правото на првенствено купување на градежното земјиште сопственост на Република Македонија што претставува дел од: КП.бр.2177/6 КО Гази Баба запишано во И.Л.бр.46282 КО Гази Баба во површина од 11 м², дел од КП.бр.1317/1 КО Гази Баба запишано во И.Л.бр.46148 КО Гази Баба во површина од 66 м², дел од КП.бр.1319/2 КО Гази Баба запишано во И.Л.бр.9519 КО Гази Баба во површина од 18 м², дел од КП.бр.1316/1 КО Гази Баба запишано во И.Л.бр.1096 КО Гази Баба во површина од 21 м², дел од КП.бр.2177/11 КО Гази Баба запишано во И.Л.бр.46346 КО Гази Баба во површина од 48 м², дел од КП.бр.1305/3 КО Гази Баба запишано во И.Л.бр.46340 КО Гази Баба во површина од 639 м² и дел од КП.бр.2173/4 КО Гази Баба запишано во И.Л.бр.1097 КО Гази Баба во површина од 533 м², што влегува во градежна парцела бр.ГП 7.37 согласно Извод од план бр.3/2016 за ДУП Градски четврт ЦС 11 блок 07 донесен со Одлука бр.09-4430/19 од 27.11.2015 година на совет на општина Гази Баба, согласно член 48 став 4 од Законот за градежното земјиште (Службен весник на РМ бр.15/15, бр/98/15, бр.192/15, бр.226/15, бр.31/16, бр.142/16 и бр.190/16).

ЈУГООПРЕМА АД Скопје со ЕМБС 4058445 и ЕДБ МК 4030952259246 се согласува градежното земјиште сопственост на Република Македонија што претставува дел од КП.бр.2177/6 КО Гази Баба запишано во И.Л.бр.46282 КО Гази Баба во површина од 11 м², дел од КП.бр.1317/1 КО Гази Баба запишано во И.Л.бр.46148 КО Гази Баба во површина од 66 м², дел од КП.бр.1319/2 КО Гази Баба запишано во И.Л.бр.9519 КО Гази Баба во површина од 18 м², дел од КП.бр.1316/1 КО Гази Баба запишано во И.Л.бр.1096 КО Гази Баба во површина од 21 м² , дел од КП.бр.2177/11 КО Гази Баба запишано во И.Л.бр.46346 КО Гази Баба во површина од 48 м², дел од КП.бр.1305/3 КО Гази Баба запишано во И.Л.бр.46340 КО Гази Баба во површина од 639 м² и дел од КП.бр.2173/4 КО Гази Баба запишано во И.Л.бр.1097 КО Гази Баба во површина од 533 м² што влегува во градежна парцела бр.ГП 7.37



согласно Извод од план бр.3/2016 за ДУП Градски четврт ЦС 11 блок 07 донесен со Одлука бр.09-4430/19 од 27.11.2015 година на совет на општина Гази Баба да биде предмет на отуѓување со јавно наддавање.

ЈУГООПРЕМА АД Скопје со ЕМБС 4058445 и ЕДБ МК 4030952259246 е согласно и се обврзува во рок од 10 (десет) дена по завршувањето на постапката за отуѓување со јавно наддавање, да го отуѓи градежно земјиште во површина од 5 м2 што претставува дел од КП бр. 1310 КО ГАЗИ БАБА евидентирано во И.Л.бр.9267 КО Гази Баба што влегува во градежна парцела бр.ГП 7.37 согласно Извод од план бр.3/2016 за ДУП Градски четврт ЦС 11 блок 07 донесен со Одлука бр.09-4430/19 од 27.11.2015 година на совет на општина Гази Баба, како негов сопственик на најповолниот понудувач од спроведеното јавно наддавање за градежното аземјиште сопственост на Република Македонија што што претставува дел од КП.бр.2177/6 КО Гази Баба запишано во И.Л.бр.46282 КО Гази Баба во површина од 11 м2, дел од КП.бр.1317/1 КО Гази Баба запишано во И.Л.бр.46148 КО Гази Баба во површина од 66 м2, дел од КП.бр.1319/2 КО Гази Баба запишано во И.Л.бр.9519 КО Гази Баба во површина од 18 м2, дел од КП.бр.1316/1 КО Гази Баба запишано во И.Л.бр.1096 КО Гази Баба во површина од 21 м2 , дел од КП.бр.2177/11 КО Гази Баба запишано во И.Л.бр.46346 КО Гази Баба во површина од 48 м2, дел од КП.бр.1305/3 КО Гази Баба запишано во И.Л.бр.46340 КО Гази Баба во површина од 639 м2 и дел од КП.бр.2173/4 КО Гази Баба запишано во И.Л.бр.1097 КО Гази Баба во површина од 533 м2 што влегува во во градежна парцела бр.ГП 7.37 согласно Извод од план бр.3/2016 за ДУП Градски четврт ЦС 11 блок 07 донесен со Одлука бр.09-4430/19 од 27.11.2015 година на совет на општина Гази Баба, со склучување на договор за купопродажба.

Во Скопје, 03.02.2017 година,

ИЗВРШЕН ДИРЕКТОР,

Слободан Игњатов



Јас, НОТАР Силвана Шандуловска
за подрачјето на основните судови на град Скопје ул.Мито
Хаџивасилев Јасмин бр.52Б/1-3

Потврдувам дека
за ЈУГООПРЕМА АД Скопје, ЕМБС 4058445 седиште
ул.Даме Груев бр.5 Скопје, Извршен директор Игњатов
Слободан од Белград Србија
во мое присуство своерачно го потпиша писменото,

Идентитетот на учесникот го утврдив самиот врз
основа на патна исправа бр. 00898443 МВР Србија

Потписот - ракознакот на писменото е втиснат.

Согласно чл. 86 став (4) од Законот за нотаријатот,
учесниците се известени дека нотарот не е одговорен за
содржината на писменото ниту е должен да испитува дали
учесниците се овластени за таа правна работа.

Нотарската такса за заверка по тарифен број 10 т.
2 од Законот за судски такси во износ од 100.00 денари
наплатена и поништена на примерокот кој останува за
архивирање.

Нотарската награда е пресметана во износ од
200.00 денари.

Број УЗП 437/2017
Во Скопје 03-02-2017





РЕПУБЛИКА МАКЕДОНИЈА



ОПШТИНА ГАЗИ БАБА
С К О П Ј Е

СЕКТОР ЗА УРБАНИЗАМ И ГРАДЕЖНО ЗЕМЈИШТЕ
Одделение за урбанистичко планирање
Бр. 28-3/1993-2 од 15.10.2018 год.

ИЗВОД ОД ПЛАН БРОЈ 869/2018

ДУП: ГРАДСКИ ЧЕТВРТ ЦС 11, БЛОК 07.
Одлука бр: 09-4439/19 од 27.11.2015 год
Плански период 2015-2020
Намена на градба: А2-Домување во станбени згради
Ул. Колски пристап од Ул.С5 и сервисна улица 7.2
КО Гази Баба КП 1317/7, 1316/3,1315/3 и др.
ДЛ 212 М 1: 1000

ИЗВОДОТ ЗА: Број на градежната парцела 7.37

СОДРЖИ:

1. ГРАФИЧКИ ДЕЛ

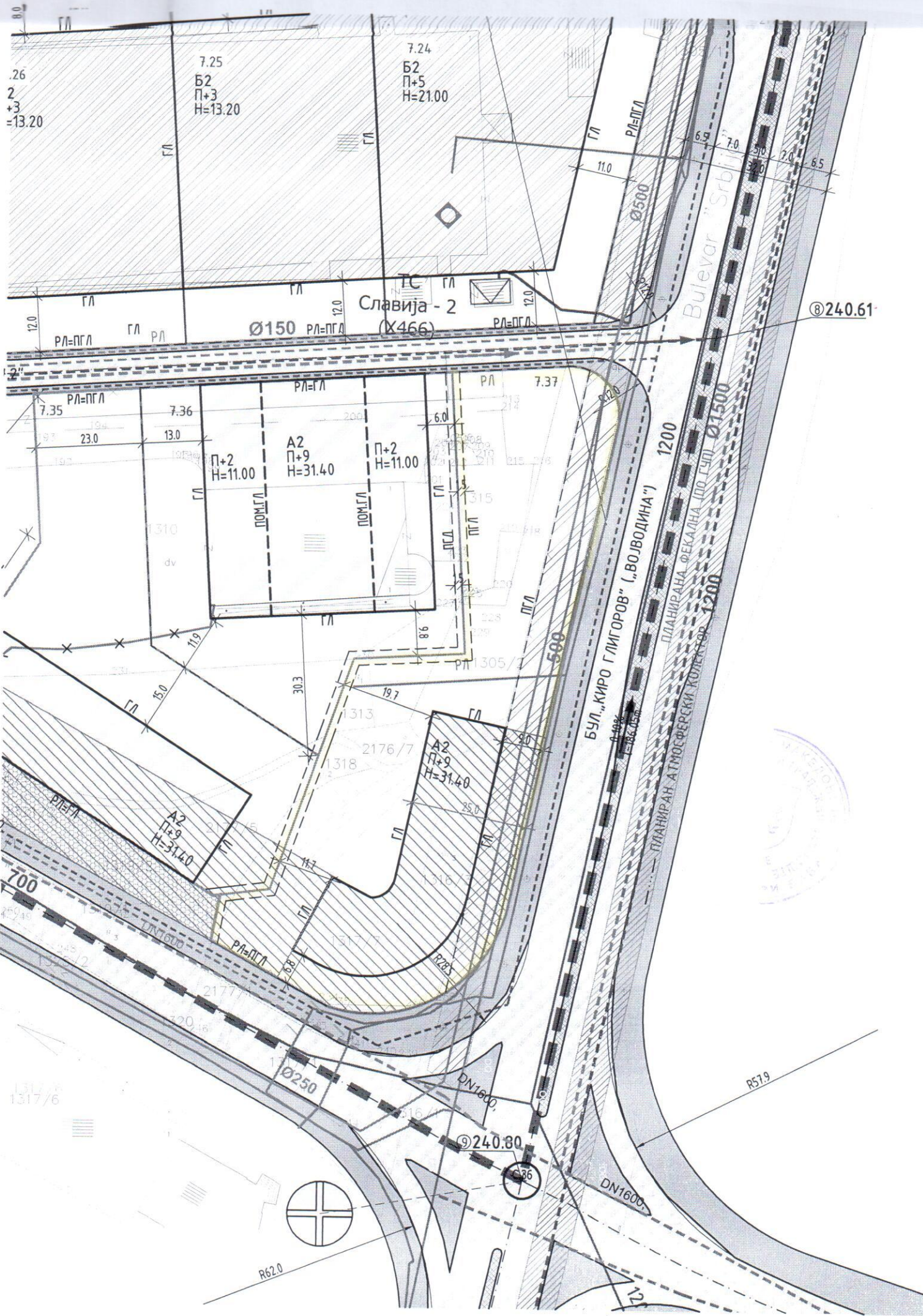
- Заверена копија од синтезен план во идентична форма
- Нумерички показател



ПО ОВЛАСТУВАЊЕ НА ГРАДОНАЧАЛНИК

Снежана Станојловиќ





0.0
2.26
2
+3
-13.20

7.25
Б2
П+3
Н=13.20

7.24
Б2
П+5
Н=21.00

Славија - 2
(Х466)

Булевар "Србија"

Булевар "Киро Глигоров" ("Војводина")

Булевар "Фекална (по ГЛП) 01500"

7.35
РЛ=ПГЛ

7.36
РЛ=ПГЛ

7.37
РЛ

П+2
Н=11.00

А2
П+9
Н=31.40

П+2
Н=11.00

А2
П+9
Н=31.40

700

Ø250

DN1600

Ø240.80

R579

R62.0

120



11. НУМЕРИЧКИ ДЕЛ

Табела 1:

ЦС 11.07						П=10,74ха					
број на градежна парцела	површина на градежна парцела	површина за градење	процент на изграденост	вкупна бруто развиена површина по катови	коэффициент на искористеност	намена			макс. број на катови	макс. дозволена висина на венец	потребен број на паркинг места
						основна класа на намена	компатибилни класи на намени	макс. дозволен % на учество на збирот на компатиб. класи на намени во однос на основната класа на намена			
	m ²	m ²	%	m ²	к			%		m'	
7.1	475	150	32%	525	1,1	A1	B1, B1	30%	П+2+Пк	10,20	
7.2	560	133	24%	466	0,8	A1	B1, B1	30%	П+2+Пк	10,20	
7.3	216	66	31%	231	1,1	A1	B1, B1	30%	П+2+Пк	10,20	
7.4	299	88	29%	308	1,0	A1	B1, B1	30%	П+2+Пк	10,20	
7.5	748	204	27%	714	1,0	A1	B1, B1	30%	П+2+Пк	10,20	
7.6	276	114	41%	399	1,4	A1	B1, B1	30%	П+2+Пк	10,20	
7.7	230	112	49%	392	1,7	A1	B1, B1	30%	П+2+Пк	10,20	
7.8	213	102	48%	357	1,7	A1	B1, B1	30%	П+2+Пк	10,20	
7.9	348	100	29%	350	1,0	A1	B1, B1	30%	П+2+Пк	10,20	
7.10	377	120	32%	420	1,1	A1	B1, B1	30%	П+2+Пк	10,20	
7.11	226	116	51%	406	1,8	A1	B1, B1	30%	П+2+Пк	10,20	
7.12	149	80	54%	280	1,9	A1	B1, B1	30%	П+2+Пк	10,20	
7.13	219	105	48%	368	1,7	A1	B1, B1	30%	П+2+Пк	10,20	
7.14	133	93	70%	326	2,4	A1	B1, B1	30%	П+2+Пк	10,20	
7.15	254	144	57%	504	2,0	A1	B1, B1	30%	П+2+Пк	10,20	
7.16	109	63	58%	221	2,0	A1	B1, B1	30%	П+2+Пк	10,20	
7.17	138	57	41%	200	1,4	A1	B1, B1	30%	П+2+Пк	10,20	
7.18	2033	745	37%	4517	2,2	A2	B1, B2, B4, B5, B3, B4	30%	П+2+Пк	10,20	
7.19	4263	2132	50%	4263	2,0	B2	A2, A3, B5, B3, B4, B3, B4	40%	П+2; П+7+Пк	25,40	
7.20	2092	1464	70%	2929	2,0	B2	A2, A3, B5, B3, B4, B3, B4	40%	П+3	13,20	
7.21	1953	1172	60%	2344	2,0	B2	A2, A3, B5, B3, B4, B3, B4	40%	П+3	13,20	
7.22	1212	727	60%	1454,4	2,0	B2	A2, A3, B5, B3, B4, B3, B4	40%	П+3	13,20	
7.23	16254	8127	50%	16254	2,0	B2	A2, A3, B5, B3, B4, B3, B4	40%	П+3	13,20	
7.24	4324	2576	60%	14168	3,3	B2	A2, A3, B5, B3, B4, B3, B4	40%	П+3	13,20	
7.25	3306	2314	70%	9257	2,8	B2	A2, A3, B5, B3, B4, B3, B4	40%	П+5	21,00	
7.26	3309	2316	70%	9265	2,8	B2	A2, A3, B5, B3, B4, B3, B4	40%	П+3	13,20	
7.27	3289	2302	70%	9209	2,8	B2	A2, A3, B5, B3, B4, B3, B4	40%	П+3	13,20	
7.28	5379	3088	57%	12352	2,3	B2	A2, A3, B5, B3, B4, B3, B4	40%	П+3	13,20	
7.29	1422	608	43%	3344	2,4	A2	B1, B2, B4, B5, B3, B4	40%	П+4+Пк	16,40	
7.30	1542	574	37%	3290	2,1	A2	B1, B2, B4, B5, B3, B4	40%	П+2; П+9	31,40	
7.31	3678	1512	41%	6969	1,9	A2	B1, B2, B4, B5, B3, B4	40%	П+2; П+9	31,40	
7.32	1957	785	40%	4623	2,4	A2	B1, B2, B4, B5, B3, B4	40%	П+2; П+9	31,40	
7.33	1599	658	41%	2632	1,6	B2	A2, A3, B5, B3, B4, B3, B4	40%	П+3	13,20	
7.34	3718	1536	41%	15360	4,1	A2	B1, B2, B4, B5, B3, B4	40%	П+9	31,40	
7.35	4049	1535	38%	15350	3,8	A2	B1, B2, B4, B5, B3, B4	40%	П+9	31,40	
7.36	4422	2438	55%	15154	3,4	A2	B1, B2, B4, B5, B3, B4	40%	П+2; П+9	31,40	
7.37	5546	1129	20%	11290	2,0	A2	B1, B2, B4, B5, B3, B4	40%	П+9	31,40	
7.38	83					E2 - тс			П		
7.39	90					E2 - тс			П		
ВК	80490	39586	49%	170489	2,1				П		
	1704					D2	заштитно зеленило				
	25243					E1	сообраќајни површини				
ВК	107437	39586	37%	170489	1,6						

паркирањето да се реши во рамки на сопствената градежна парцела во согласност со член 59 и 61 од Правилникот за стандарди и нормативи за урбанистичко планирање (Сл.Весник на РМ бр. 63/12, 126/12, 19/13, 95/13, 167/13, 37/14, 125/14 и 148/14)



РЕПУБЛИКА МАКЕДОНИЈА ОПШТИНА ГАЗИ БАБА - СКОПЈЕ ЛОКАЛНА САМОУПРАВА

Тел: +389 (0)2 322 66 55, факс: +389 (0)2 321 51 12, <http://www.gazibaba.gov.mk> oprstina@gazibaba.gov.mk

ОПШТИНА ГАЗИ БАБА
ОБЈАВА број 04/2018

За отуѓување на градежно земјиште сопственост на Република Македонија по пат на електронско јавно надрдавање за изградба на А2 - домување во станбени згради со компатибилни класи на намена Б1, Б2, Б4, Б5, В3 и В4 (макс.вкупен збир 40%)

ПРЕДМЕТ НА ЕЛЕКТРОНСКОТО ЈАВНО НАДДАВАЊЕ

Предмет на електронското јавно надрдавање е отуѓување на градежно земјиште сопственост на Република Македонија, предвидено ДУП за градска четврт ЦС 11, блок 07, усвоен со Ордука бр.09-4439/19 од 27.11.2015 година, со намена за изградба на А2-домување станбени згради со компатибилни класи на намена Б1, Б2, Б4, Б5, В3 и В4 (макс.вкупен збир 40%), согласно табелариот преглед, во сè дадени податоците за градежната парцела, намената на градежната парцела, вкупната површина на градежната парцела, катност, вршина за градење, максимална висина до венеч, процент на изграденост, коефициент на искористеност, почетна цена по м², вкупна почетна цена и банкарска гаранција за сериозност на понудата.

Табеларен преглед:

№	Вкупна површина на градежната парцела (кв. метри)	Вкупна површина на градежната парцела по класи (кв. метри)	Површина на градежната парцела по класи (кв. метри)	Максимална површина на градежната парцела (кв. метри)	Процент на изграденост (%)	Почетна цена по класи (денари)	Вкупна почетна цена по класи (денари)	Банкарска гаранција за сериозност на понудата (денари)
1/1	7,37	1318, 1318, 13062;	1120	119	20	4.300,00	23.076.250,00	28.076.250,00
1/2		21767; 13186; 21776;		3140				
1/3		15177; 13186; 21776;						
1/4		15177; 13186; 21776;						
1/5		Б3 и Б4 (макс.вкупен збир 40%)						

Отстранувањето на градбите кои се наоѓаат на предметната бр.7,37, за кои е издадено правосилно Решение за отстранување на бр.УП1 бр.33-108 од 12.07.2017 година и уредувањето на градежното земјиште е обврска на најповолиот понудувач (приватниот инвеститор).

ПРАВО НА УЧЕСТВО

Право на учество на јавното надрдавање имаат:
1. Физички лице: државјанин на Република Македонија, државјанин на други членки на Европската унија и на ОЕЦД, како и државјанин на лице кои не се членки на Европската унија и на ОЕЦД а под услови на лиценцирање можат да стекнат право на сопственост на градежно земјиште на територијата на Република Македонија.
2. Правно лице: домашно правно лице, правно лице во мешовита сопственост, правно лице основано од странско физичко и правно лице, регистрирано во Централен регистер на Република Македонија, странски правни лица резиденти на држави членки на Европската унија и на држави членки на ОЕЦД, како и странски правни лица резиденти на држави кои не се членки на Европската унија и на ОЕЦД а кои под услови на лиценцирање можат да стекнат право на сопственост на градежно земјиште на територијата на Република Македонија.

СЛОВИ ЗА УЧЕСТВО НА ЕЛЕКТРОНСКОТО ЈАВНО НАДДАВАЊЕ

Занитересирани физички и правни лица поднесуваат пријава за учество на јавното надрдавање исклучиво во електронска форма на интернет-страница www.gazibaba.gov.mk (види упатство на веб-страницата на Општина Гази Баба - www.gazibaba.gov.mk), во која е наведено за која парцела, комплетна самата пријава и кои документи се составен дел на документацијата на електронското јавно надрдавање. Понудата пријава во електронска форма од страна на подносителот на интернет-страницата www.gazibaba.gov.mk во која се наведени податоците за што се документите; како и што се доставува во пријава (кои документи);
3. Физичкото лице уверение за државјанство во скенирана форма, вклучувајќи го и оригиналот на документите;
4. За правните лица доказ за регистрација на правното лице од страна на компетентниот орган (извоз од техника состојба од Централен регистер на Република Македонија не постојат од 30 дена);
5. Уредно полномошно во скенирана форма за полномошникот што ја доставува понудата на електронското јавно надрдавање; и претставува полномошникот лице.
Својоразно барање за гаранција за сериозност на понудата во износ од 10% од почетната цена на понудата.

Врз основа на член 30 став 1 од Законот за културата („Службен весник на Република Македонија“ бр.31/1998, 49/2003, 82/2005, 24/2007, 116/2010, 47/2011, 51/2011, 136/2012, 23/2013, 187/2013, 44/2014, 61/2015, 154/2015, 39/2016 и 11/2018), Министерството за култура распишува:

ЈАВЕН ОГЛАС за избор на директор на Националната установа Филмски центар Вардар филм Македонија - Скопје

Покрај општите услови утврдени во Законот за културата и тоа:

- Државјанин на Република Македонија;
- Во моментот на избирањето со правосилна судска пресуда не му е изречена казна или прекршочна санкција, забрана за вршење на професија, дејност или должност;
- Има стекнати најмалку 240 кредити според ЕКТС или завршен VIII/1 степен високо образование утврдено со статутот на установата;
- Има минимум пет години работен стаж во областа на културата или пет години работно искуство на работи или проекти во областа на културата врз основа на сключени договори за дело;
- Има еден од следниве меѓународно признати сертификати или уверенија за активно познавање на англискиот јазик не постар од пет години:
 - ТОЕФЕЛ ИБТ – најмалку 74 бода,
 - ИЕЛТС (IELTS) – најмалку 6 бода,
 - ИЛЕЦ (ILEC) (Cambridge English: Legal) – најмалку Б2 (B2) ниво,
 - ФЦЕ (FCE) (Cambridge English: First) – положен,
 - БУЛАТС (BULATS) – најмалку 60 бода или
 - АПТИС (APTIS) – најмалку ниво Б2 (B2).

кандидатите треба да ги исполнуваат следните посебни услови утврдени со Статутот на установата:

- Да има стекнати најмалку 240 кредити според ЕКТС или завршен VIII/1 степен високо образование на научно подрраче на општествените или хуманистичките науки;
- Кандидатите за избор на директор на установата треба да достават и своја Програма за работа и за развој на установата, како стратегија

- како и следните документи (оригинал или заверен препис кај нотар):
 - пријава со кратка биографија;
 - доказ за стекнати најмалку 240 кредити според ЕКТС или завршен VIII/1 степен високо образование на научно подрраче на општествените или хуманистичките науки;
 - доказ за минимум пет години работен стаж во областа на културата или пет години работно искуство на работи или проекти во областа на културата врз основа на сключени договори за дело;
 - уверение за државјанство;
 - потврда дека нема забрана за вршење професија, дејност или должност (не постаро од шест месеци);
 - доказ за еден од следниве меѓународно признати сертификати или уверенија за активно познавање на англискиот јазик, не постар од пет години:
 - ТОЕФЕЛ ИБТ – најмалку 74 бода,
 - ИЕЛТС (IELTS) – најмалку 6 бода,
 - ИЛЕЦ (ILEC) (Cambridge English: Legal) – најмалку Б2 (B2) ниво,
 - ФЦЕ (FCE) (Cambridge English: First) – положен,
 - БУЛАТС (BULATS) – најмалку 60 бода или
 - АПТИС (APTIS) – најмалку ниво Б2 (B2).

III

Огласот трае 8 дена од денот на објавувањето. Пријавите со Програмата и другата документација треба да се достават до Министерството за култура преку пошта на адреса: ул. „Гуро Гаковик“ бр. 61 – Скопје или во Архивата на Министерството за култура, најдоцна до 16,30 часот последниот ден од огласот.

Материјалите доставени на огласот не се враќаат. Некомплетните и ненавремено доставени документи нема да се разгледуваат.

За резултатите од огласот кандидатите



РЕПУБЛИКА МАКЕДОНИЈА
ОПШТИНА ГАЗИ БАБА, СКОПЈЕ
ЛОКАЛНА САМОУПРАВА
ул. Архитедова бр.2, 1000 Скопје, Македонија
Тел: +389(0)2 322 66 55, факс: +389(0)2 521 51 12
http://www.gazibaba.gov.mk
orspin@gazibaba.gov.mk

ПРЕДМЕТ НА ЕЛЕКТРОНСКОТО ЈАВНО НАЈДДАВАЊЕ

Презмет на електронското јавно најдавање е отуѓување на градежно земјиште, сопственост на Република Македонија, преведено со ДУП за градежа четурт ЦС 11 бина 07, урвеност со ДУП бр 09-4439/19 од 27.11.2015 година, со намена на изградба на А2-домоване во селото Гроби до со комунални клин на намена Б1, Б2, Б4, Б5, Б3 и В4 (накв: вкупен збир 40%), на претходно табелираното место, во кој се дадени податоците за градежната парцела, намената на градежната парцела, вкупната површина на градежната парцела, квалитетот површина за градежната парцела, вкупната површина на градежност, површината на искористеност, почетна цена по м², вкупна почетна цена и банкарска гаранција за сервизност на подухват.

Табела со податоци за градежната парцела, вкупната површина на градежност, површината на искористеност, почетна цена по м², вкупна почетна цена и банкарска гаранција за сервизност на подухват.

Отсуѓувањето на градежне кои се наоѓаат на предметната П.Н.Бр. 7.37, за кои е издадено правото на Република Македонија на градоп. УПН бр.33-108 од 12.07.2017 година и уредувањето на градежното земјиште е обврза на најповољниот подухват (превизитниот инвеститор).

ПРАВНО НА УЧЕСТВО

Прво на учество на јавното најдавање, иквент: Општина Газбаба на Република Македонија, државјани на државни членки на Република Македонија и на ОЕДЦ, како и државјани на државни кои не се членки на Европската унија и на ОЕДЦ а под условите на Република Македонија.

УСЛОВИ ЗА УЧЕСТВО НА ЕЛЕКТРОНСКОТО ЈАВНО НАЈДДАВАЊЕ

- 1. Учесникот мора да достави документација за сервизност на подухват во предметната градежна парцела, вклучувајќи во документацијата веб-страницата на Општина Газбаба - www.gazibaba.gov.mk, во која е наведено за која парцела се однесува сметката за парцела и кои документи се составени дел на пријавата, комплетирани со сличните документи во скенирана форма.
- 2. Пријавата мора да достави документација за сервизност на подухват во предметната градежна парцела, вклучувајќи во документацијата веб-страницата на Општина Газбаба - www.gazibaba.gov.mk, во која е наведено за која парцела се однесува сметката за парцела и кои документи се составени дел на пријавата, комплетирани со сличните документи во скенирана форма.
- 3. За финансирање мора да достави документација за сервизност на подухват во предметната градежна парцела, вклучувајќи во документацијата веб-страницата на Општина Газбаба - www.gazibaba.gov.mk, во која е наведено за која парцела се однесува сметката за парцела и кои документи се составени дел на пријавата, комплетирани со сличните документи во скенирана форма.
- 4. Учесникот мора да достави документација за сервизност на подухват во предметната градежна парцела, вклучувајќи во документацијата веб-страницата на Општина Газбаба - www.gazibaba.gov.mk, во која е наведено за која парцела се однесува сметката за парцела и кои документи се составени дел на пријавата, комплетирани со сличните документи во скенирана форма.

НАПОМЕНА: Пријавите за учество на јавното најдавање се поднесуваат ИСКЛУЧИВО ПО ЕЛЕКТРОНСКИ ПИТ на интернет страницата www.gazibaba.gov.mk, комплетирани со приклучоците на наведените документи во скенирана форма. Достапно уапство за припити на администрацијата на електронскиот пил е објавено на веб-страницата на Општина Газбаба - www.gazibaba.gov.mk.

За отуѓување на градежно земјиште сопственост на Република Македонија по пил на електронско јавно најдавање на намена Б1, Б2, Б4, Б5, Б3 и В4 (накв: вкупен збир 40%)

Почетна цена на електронското јавно најдавање за градежната парцела наменета во табелата подолу е 4300,00 денари по метар квадратен.

ПОЧЕТНА ЦЕНА

Предуимат за учество на електронското јавно најдавање за градежната парцела наменета во табелата подолу е 4300,00 денари по метар квадратен.

ДРУГИ ОБВРСКИ НА НАЈДДАВАЊЕТО

Клиентот мора да достави документација за сервизност на подухват во предметната градежна парцела, вклучувајќи во документацијата веб-страницата на Општина Газбаба - www.gazibaba.gov.mk, во која е наведено за која парцела се однесува сметката за парцела и кои документи се составени дел на пријавата, комплетирани со сличните документи во скенирана форма.

ПОСТАПКА

1. Компанија преку електронскиот систем при www.gazibaba.gov.mk ги доставува податоците за градежната парцела, вклучувајќи во документацијата веб-страницата на Општина Газбаба - www.gazibaba.gov.mk, во која е наведено за која парцела се однесува сметката за парцела и кои документи се составени дел на пријавата, комплетирани со сличните документи во скенирана форма.

Банкарска гаранција за сервизност на подухват во предметната градежна парцела, вклучувајќи во документацијата веб-страницата на Општина Газбаба - www.gazibaba.gov.mk, во која е наведено за која парцела се однесува сметката за парцела и кои документи се составени дел на пријавата, комплетирани со сличните документи во скенирана форма.

15. Документацијата за сервизност на подухват во предметната градежна парцела, вклучувајќи во документацијата веб-страницата на Општина Газбаба - www.gazibaba.gov.mk, во која е наведено за која парцела се однесува сметката за парцела и кои документи се составени дел на пријавата, комплетирани со сличните документи во скенирана форма.

НАПОМЕНА

25. Напомена: Пријавите за учество на јавното најдавање се поднесуваат ИСКЛУЧИВО ПО ЕЛЕКТРОНСКИ ПИТ на интернет страницата www.gazibaba.gov.mk, комплетирани со приклучоците на наведените документи во скенирана форма. Достапно уапство за припити на администрацијата на електронскиот пил е објавено на веб-страницата на Општина Газбаба - www.gazibaba.gov.mk.

НАПОМЕНА

25. Напомена: Пријавите за учество на јавното најдавање се поднесуваат ИСКЛУЧИВО ПО ЕЛЕКТРОНСКИ ПИТ на интернет страницата www.gazibaba.gov.mk, комплетирани со приклучоците на наведените документи во скенирана форма. Достапно уапство за припити на администрацијата на електронскиот пил е објавено на веб-страницата на Општина Газбаба - www.gazibaba.gov.mk.

НАПОМЕНА

25. Напомена: Пријавите за учество на јавното најдавање се поднесуваат ИСКЛУЧИВО ПО ЕЛЕКТРОНСКИ ПИТ на интернет страницата www.gazibaba.gov.mk, комплетирани со приклучоците на наведените документи во скенирана форма. Достапно уапство за припити на администрацијата на електронскиот пил е објавено на веб-страницата на Општина Газбаба - www.gazibaba.gov.mk.

НАПОМЕНА

25. Напомена: Пријавите за учество на јавното најдавање се поднесуваат ИСКЛУЧИВО ПО ЕЛЕКТРОНСКИ ПИТ на интернет страницата www.gazibaba.gov.mk, комплетирани со приклучоците на наведените документи во скенирана форма. Достапно уапство за припити на администрацијата на електронскиот пил е објавено на веб-страницата на Општина Газбаба - www.gazibaba.gov.mk.



ОПШТИНА ГАЗИ БАБА
Сектор за инспекциски работи
Одделение за градежна инспекција,
инспекција за животна средина и
комунална инспекција
Уп.1 Бр.33-108 од 12.07.2017 год.
С К О П Ј Е

Овластениот градежен инспектор на Општината Гази Баба, врз основа на член член 134, став 1, алинеа 1 и член 135, став 3 од Законот за градење ("Сл.Весник на РМ" бр. 130/09, 124/10, 18/11, 36/11, 54/11, 13/12, 144/12, 25/13, 79/13, 137/13, 163/13, 27/14, 28/14, 42/14, 115/14, 149/14, 187/14, 44/15, 129/15, 217/15, 226/15, 30/16, 31/16, 39/16, 71/16) и член 41 и 42 од Законот за инспекциски надзор бул."Киро Глигоров"ГП 7.37 која е оформена од КП1317/7; 1316/3; 2176/7; 1305/2 1305/2 и 1315 КО Гази Баба, Општина Гази Баба, во поглед за отстранување на недостатоците утврдени со записникот Уп1 Бр. 34-108 од 12.07.2017год. донесе

Р е ш е н и е
за отстранување на градба

Реден број од Дневникот на Овластениот градежен инспектор бр.40

1. Се наредува на ЈУФООПРЕМА со седиште на ул."Даме Груев" бр.5 влез 3, , да ги отсрани недостатоците утврдени во Записник УП1 бр.34-108 од 12.07.2017год. и тоа:
Да ги отсрани градбите на ГП 7.37 која е оформена од КП1317/7; 1316/3; 2176/7; 1305/2; 1305/2 и 1315 КО Гази Баба кои се состојат од:
 - **Ограда** со должина од (132,0+16,0+21,0+100,0)м., е составена од метални рамки со димензии од 2,55/2,0м и челична жица.
 - **Објект 1:** метален монтажен објект(контејнер) со димензии 4,0/12,0м, поставен на бетонска платформа. Контејнерот од три страни е затворн со лим а од едната страна затворен е со стакло.
 - **Објект 2:** објект за складирање изграден од челична конструкција(столбови, греди, рожници, спрегови) со полигонална форма, која од пет страни е затворен со челичен лим, а од ш отворен. Исто така и покривањето е извршено со челичен лим.
 - **Објект 3:** Објект за производство изграден од челична конструкција(столбови, греди, рожници, спрегови) која од сите четири страни е затворен со челичен лим, а исто така и покривањето е извршено со челичен лим.
 - **Рок: 3 (три) дена по прием на Решението**
2. Ако градбата не се отсрани во определениот рок, ќе се пристапи кон присилно административно извршување на градбата.
3. За направените трошоци при административното извршување на Решението УП1 бр.34-108 од 12.07.2017год од страна на Општина Гази Баба ќе се донесе посебен Заклучок.

ОБРАЗЛОЖЕНИЕ

Овластениот градежен инспектор во Општината Гази Баба, постапувајќи по службена должност изврши инспекциски надзор на бул. "Киро Глигоров" ГП 7.37 која е оформена од КП1317/7; 1316/3; 2176/7; 1305/2 1305/2 и 1315 КО Гази Баба, констатирана е градба на ограда и објекти 1, 2 и 3

Фазата на градба е:

Ограда со должина од (132,0+16,0+21,0+100,0)м., е составена од метални рамки со димензии од 2,55/2,0м и челична жица.

Објект 1: метален монтажен објект(контејнер) со димензии 4,0/12,0м, поставен на бетонска платформа. Контејнерот од три страни е затворн со лим а од едната страна затворен е со стакло.

Објект 2: објект за складирање изграден од челична конструкција(столбови, греди, рожници, спрегови) со полигонална форма, која од пет страни е затворен со челичен лим, а од ш отворен. Исто така и покривањето е извршено со челичен лим.

Објект 3: Објект за производство изграден од челична конструкција(столбови, греди, рожници, спрегови) која од сите четири страни е затворен со челичен лим, а исто така и покривањето е извршено со челичен лим.

Оградата, спаѓа во категорија на градба за кои не е потребно одобрение за градба согласно член 73, став 1 од Законот за градење ("Сл.Весник на РМ" бр. 130/09, 124/10, 18/11, 36/11, 54/11, 13/12, 144/12, 25/13, 79/13, 137/13, 163/13, 27/14, 28/14, 42/14, 115/14, 149/14, 187/14, 44/15, 129/15, 217/15, 226/15, 30/16, 31/16, 39/16, 71/16, 132/16). Согласно член 74 од истиот закон за градење, инвеститорот поднесува барање за изведување односно поставување со потребна документација до општината, по што општината донесува решение за изведување на градбата односно поставување на опремата.

Објектите 1, 2 и 3 спаѓаат во втора категорија на градба кои се градат согласно член 59 од законот за градење.

Овластениот градежен инспектор при Општина Гази Баба во согласност со горе кажаното и согласно член 134, став1, алинеа 1 и член 135, став 3 од Законот за градење („Сл. Весник на РМ“ бр. 130/09;124/10;18/11; 36/11, 54/11, 13/12, 144/12, 25/13, 79/13, 137/13, 163/13, 27/14, 28/14, 42/14, 115/14, 149/14, 187/14, 44/15, 129/15, 217/15, 226/15, 30/16, 31/16, 39/16, 71/16), донесе решение како во дипозитивот.

Жалбата против ова решение не го одлага неговото извршување, согласно член 137 став 4 од Законот за градење („Сл. Весник на РМ“ бр. 130/09;124/10;18/11; 36/11, 54/11, 13/12, 144/12, 25/13, 79/13, 137/13, 163/13, 27/14, 28/14, 42/14, 115/14, 149/14, 187/14, 44/15, 129/15, 217/15 и 226/15).

УПАТСТВО ЗА ПРАВНО СРЕДСТВО:

Против ова решение може да се изјави жалба преку овој орган до Државната комисијата за одлучување во втор степен во областа на инспекцискиот надзор и прекршочна постапка во рок од 15 дена од денот на приемот .

Жалбата се таксира со 250,00 денари административни таксени марки и се поднесува во 2 примероци.



ОВЛАСТЕН ГРАДЕЖЕН ИНСПЕКТОР
Милутин Лешковски диа



Врз основа на член 161 од Законот за катастар на недвижности („Службен весник на Република Македонија“ бр. 55/2013), Агенцијата за катастар на недвижности, Центар за катастар на недвижности Скопје по барање на по службена должност од податоците во катастарот на недвижности го издава следното

У В Е Р Е Н И Е

ЗА ИСТОРИСКИ ПРЕГЛЕД НА ИЗВРШЕНИТЕ ЗАПИШУВАЊА ЗА КП број. 2173/4 КО ГАЗИ БАБА

Со излагањето на јавен увид на податоците од премерот, извршен во 1929/31 година, за КО Скопје (на начин и постапка регулирани со Закон), КП.6227, река со површина од 187644 м2 била евидентирана во ПЛ.8466 на Јавен имот Води Скопје.

Во периодот до 1937 година, КП.6227 КО Скопје со површина од 690254 м2, река, била евидентирана во ПЛ.8466 на Јавен имот Води Скопје (во кат. евидениција нема податоци за сп. промената).

Во 1937 година врз основ ана Тапија бр. 12978 од 07.09.1932 година од Првостепен суд Скопје, КП 6227 со површина од 690358 м2, река, била евидентирана во ПЛ 8466 на Јавен имот Води Скопје.

Во 1960 година врз основа на Пресуда П.бр. 888/60 година од Околиски Суд Скопје 1, КП 6227 со површина од 719271 м2, река, била евидентирана во ПЛ 8466 на Јавен имот Води Скопје.

Во 1961 година врз основа на утврдена фактичка состојба на терен, КП 6227 со површина од 721505 м2, река, била евидентирана во ПЛ 8466 на Јавен имот Води Скопје.

Во 1973 година врз основа на Предмет 5/438 од 17.05.1973 година од оваа Управа, КП 6227 со површина од 828742 м2, река, била евидентирана во ПЛ 8466 на Јавен имот Води Скопје.

Во 1980 година врз основа на Решение бр. 09-1333 од 07.12.1973 година од Собрание на град Скопје, Протокол 12-П/139 од оваа Управа, КП 6227 со површина од 825942 м2 (река) била евидентирана во ПЛ 8466 на Јавен имот Води Скопје.

Во 1985 година врз основа на Решение бр. 03-2797/83 и Нумерички податоци бр. 963/79 година, од КП 6227 прв пат се оформува КП 6227/1 со површина од 816077 м2, (река) и се евидентира во ПЛ 8466 на Јавен имот Води Скопје.

Во 1988 година, врз основа на Решение за административен пренос УП.бр. 13-4698/88 од Собрание на Општина Центар, Решение за доделување бр.08-13-9709/88 од Собрание на Општина Центар и Копие од нумерички податоци бр.86/87 година, КП.6227/1 со површина од 815273 м2, река, останува евидентирана во ПЛ. 8466 на Јавен имот Води Скопје.

Во 1989 година, врз основа на Решение УП.бр.13-1476/85 година донесено од Собрание на Општина Гази Баба Скопје, Решение УП.бр.13-1476/2/86 година и Решение за доделување УП.бр.13-1476/3/86 година сите донесени од Собранието на Општина Гази Баба-Скопје, КП.6227/1 река со површина од 787223 м2, останува во ПЛ. 8466 на Јавен имот Води Скопје.

Во 1993 година врз основа на член 5 од Законот за измени и дополнување на законот за

РЕПУБЛИКА МАКЕДОНИЈА
АГЕНЦИЈА ЗА КАТАСТАР НА НЕДВИЖНОСТИ

1107-8990/2018 од 16.10.2018 15:37:03



градежно земјиште(Сл.весник на РМ 21/91) ПЛ 8466 го менува насловот и гласи на РМ-Води.

Во 1995 година, престанува да се применува катастарот на земјиштето за дел од КО Скопје, установен согласно Законот за премер, катастар и запишување на правата на недвижностите, а во примена стапува катастарот на недвижности за КО Центар 1, установен согласно Законот за премер и запишување на правата на недвижностите, при што дел од КП.6227/1, води со површина од 472462 м2, останува евидентирана во ПЛ.8466 на Р.М. – води во КО Скопје, додека дел од КП 6227/1 КО Скопје престанува да постои и преминува во КО Центар 1.

Во 2001 година врз основа Решение бр.16-1537 од Мин. за транспорт и врски Скоје, КП.6227/1 (река) со површина од 469887 м2, останува во ПЛ. 8466 на Р.М. води.

Се до 2005 година КП 6227/1 трпи промени само по однос на површината ,но истата и понатаму останува евидентирана во ПЛ 8466 на Р.Македонија – Води.

Во 2005 година, престанува да се применува катастарот на земјиштето запишување на правата на недвижностите, а во примена стапува за дел од КО Скопје, установен согласно Законот за премер, катастар и катастарот на недвижности за КО Гази Баба, установен согласно Законот за премер и запишување на правата на недвижностите, при што од КП 6227/1 КО Скопје престанува да постои и преминува во КО Гази Баба додек дел од КП 6227/1 со површина од 157518 м2 (води) останува евидентирана во ПЛ 8466 на Р.Македонија – води во КО Скопје.

При устројувањето на катастарот на недвижностите извршена е нова нумерација за катастарските парцели, при што дел од КП 6227/1 КО Скопје настаната е КП.2173/4 КО Гази Баба.

Во 2016 година врз основа Потврда бр.1126-2246/16 од оваа Управа, Геодетски Елаборат за Нумерички податоци бр. 1604-25/3 од 15.01.2016 г, изработен од Гео Премер Кат, Геодетски елаборат за запишување на правата на недвижностите кои во систематското излагање останале со незапишани права на сопственост бр. 1603-208/3 од 03.03.2016 год. постојна катастарска евиденција КП 6227/1 ПЛ 8466 КО Скопје, од КП 2173/1 градежно неизградено земјиште со површина од 17904.94 м2, запишана во ИЛ 1097 како недвижност со неутврдени права на сопственост,, со прибелешка предметот е неизложен,, оформена е КП2173/4 градежно неизградено земјиште со површина од 533.46 м2 е запишана во ИЛ 46340 на Р.Македонија со право на сопственост.

Заклучно со 16.10.2018 година други промени за КП 2173/4 КО Гази Баба нема.

М.П.

Овластено лице

Васил Пецевски

РЕПУБЛИКА МАКЕДОНИЈА
АГЕНЦИЈА ЗА КАТАСТАР НА НЕДВИЖНОСТИ
1107-5206/2017 од 17.07.2017 15:18:10

Податоци за сертификатот на овластеното лице
Сертификатот е издаден на: Жаклина Неделковска
Издавач: KIBS Qualified Certificate Services CA
Сериски број: 4b4341dc
Валиден до: 12.11.2017
Датум и час на потпишување: 17.07.2017 во 15:18:14
Документот е дигитално потпишан и е правно валиден



Врз основа на член 161 од Законот за катастар на недвижности („Службен весник на Република Македонија“ бр. 55/2013), Агенцијата за катастар на недвижности, Центар за катастар на недвижности Скопје по барање на ВАСЕ ЈАКОВ БОСИЛОВО 146 - СТРУМИЦА од податоците во катастарот на недвижности го издава следното

У В Е Р Е Н И Е

ЗА ИСТОРИСКИ ПРЕГЛЕД НА ИЗВРШЕНИТЕ ЗАПИШУВАЊА ЗА КП број. 1305/2 КО ГАЗИ БАБА

Со излагањето на јавен увид на податоците од премерот, извршен во 1929/31 година, за КО Скопје (на начин и постапка регулирани со Закон), КП.6227, река со површина од 187644м² била евидентирана во ПЛ.8466 на Јавен имот Води Скопје.

□ Во периодот до 1985 година, КП.6227 КО Скопје со наголемена површина од 825942м², река останува евидентирана во ПЛ.8466 на Јавен имот Води Скопје како општествена сопственост. Во 1985 година, врз основа на Решение бр.03-2797/83 и нумерички податоци бр.963/79 година, КП. 6227 се дели на КП.6227/1, 6227/2 и 6227/3 од кои КП.6227/1 река со површина од 816077м², останува евидентирана во ПЛ.8466 на Јавен имот - Води Скопје и КП.6227/2 неплодно земјиште со површина од 12060м², евидентирана во ПЛ.16805 на О.С. на користење на Југоопрема Скопје.

Во 1988 година, врз основа на Решение за административен пренос УП.бр. 13-4698 од Собрание на Општина Центар, Решение за доделување бр.08-13-9709/88 од Собрание на Општина Центар и Копие од нумерички податоци бр.86/87 година, КП.6227/1 со намалена површина од 815273м², река останува евидентирана во ПЛ. 8466 на досегашен корисник.

Во 1989 година, врз основа на Решение за воведување во определена главна книга на општествена сопственост УП.бр.13-1476/85 година донесено од Собрание на Општина Гази Баба Скопје, Решение УП.бр.13-1476/2/86 година и Решение за доделување УП.бр.13-1476/3/86 година сите донесени од Собранието на Општина Гази Баба-Скопје, КП.6227/1 река со намалена површина од 787223м², останува во ПЛ.8466 на досегашен корисник.

Во 1995 година, со стапување во сила на катастарот на недвижностите за КО Центар 1, КП.6227/1, води со намалена површина од 472462м², останува евидентирана во ПЛ.8466 на Р.М. - Води.

Во 2001 година, врз основа на Решение бр.16-1537 од 19.02.2001 година од Министерство за транспорт и врски Скопје, Копие за нумерички податоци бр.1108/174 од 14.02.2001 година од оваа Управа, КП.6227/1 води, со намалена површина од 469887м², останува евидентирана во ПЛ.8466 на Република Македонија (Води).

Во 2002 година, врз основа на Договор за оуткување бр.16-5700/4 од МТВ, КП.6227/1, води со намалена површина од 466967м², останува евидентирана во ПЛ. 8466 на Република Македонија-Води.

Во истата 2002 година, врз основа на фактички утврдена положба на терен, КП.6227/1, води со намалена површина од 456167м², останува евидентирана во ПЛ.8466 на Р.М.-Води.

Во истата 2002 година, врз основа на Договор за трансформација бр.16-1-104/3 од МТВ Подрачна Единица Гази Баба Скопје, КП.6227/1 води со намалена површина од 455493м², останува евидентирана во ПЛ.8466 на Р.М. - Води.

Повторно во истата 2002 година, врз основа на Договор за оуткување на градежно земјиште бр.16-13872 од МТВ Скопје, КП.6227/1 води со намалена површина од 454448м², останува евидентирана во ПЛ.8466 на Р.М.-Води.

Во 2003 година при устројување на катастарот на недвижностите за КО Гази Баба, дел од КП 6227/1 оди во КО Гази Баба , а дел останува со намалена површина од 157518 м², води во

РЕПУБЛИКА МАКЕДОНИЈА
АГЕНЦИЈА ЗА КАТАСТАР НА НЕДВИЖНОСТИ

1107-5206/2017 од 17.07.2017 15:18:10



истиот ПЛ 8466 на Република Македонија-Води-Скопје.

При устројување на катастарот на недвижностите извршена е нова нумерација за катастарските парцели, така што дел од КП 6227/1КО Скопје настаната е КП 1305/2 , за К.О. Гази Баба.

Со излагањето на јавен увид на податоците од премерот за КО Гази Баба извршен согласно Законот за премер , катастар и запишување на правата на недвижностите(Сл. весник бр. 22/86 и 17/91) и стапување во сила на катастарот на недвижностите за КО Гази Баба во 2005 година ,КП 1305 неизградено земјиште со повшина од 4480м2 и неизградено земјиште со повшина од 271м2 била запишана во ИЛ. 1096 како недвижност со незапишао право

Во 2006 година според фактички утврдена состојба на теренот, КП. 1305 неплодно со повшина од 4535м2 била запишана во ИЛ. 1096 како недвижност со незапишао право

Во 2008 година врз основа на Службен наод 1113/4/22 од 22.01.2008 година КП. 1305 со повшина од 4143м2 била запишана во ИЛ. 1096 како недвижност со незапишано право.

Во 2010 година врз основа на Геодетски елаборат бр. 237/09 од Геопројект инженеринг и Потврда бр. 1126/4/77 од 04.01.2010 година од овој Сектор, КП. 1305 се дели на КП. 1305/1 и КП. 1305/2 при што КП: 1305/2 неизградено земјиште со повшина од 833м2 била запишана во ИЛ. 9519 на Република Македонија.

Во 2014 година Согласно член 83 од Законот за катастар Службен весник бр. 55/2013 година направено е усогласување на површините на Аналогните со дигиталните планови при што КП: 1305/2 неизградено земјиште со повшина од 817м2 била запишана во ИЛ. 9519 на Република Македонија.

Заклучно со 17.07.2017 година други промени нема.



Овластено лице

Жаклина Неделковска

(име и презиме, потпис)

РЕПУБЛИКА МАКЕДОНИЈА
АГЕНЦИЈА ЗА КАТАСТАР НА НЕДВИЖНОСТИ
1107-8989/2018 од 17.10.2018 14:42:47



Врз основа на член 161 од Законот за катастар на недвижности („Службен весник на Република Македонија“ бр. 55/2013), Агенцијата за катастар на недвижности, Центар за катастар на недвижности Скопје по барање на по службена должност од податоците во катастарот на недвижности го издава следното

У В Е Р Е Н И Е

ЗА ИСТОРИСКИ ПРЕГЛЕД НА ИЗВРШЕНИТЕ ЗАПИШУВАЊА ЗА КП број. 1305/3 КО ГАЗИ БАБА

Со излагањето на јавен увид на податоците од премерот, извршен во 1929/31 година, за КО Скопје (на начин и постапка регулирани со Закон), КП.6227 река со површина од 187644м², била евидентирана во ПЛ.8466 на Јавен имот Води Скопје.

Во периодот до 1937 година, КП.6227 река со површина од 690254м², била евидентирана во ПЛ.8466 на Јавен имот Води Скопје. (врз основа на кој акт – документ е направена промената оваа Одделение во катастарскиот операт не успеа да пронајде податок).

Во периодот до 1985 година, КП.6227 трпи промена по однос на површина но секогаш била општествена сопственост, при што КП.6227 река со површина од 825942м², останува евидентирана во ПЛ.8466 на Јавен имот Води Скопје.

Во 1985 година, врз основа на Решение бр.03-2797/83 година и нумерички податоци бр.963/79 година, од КП.6227 за првпат се оформува КП.6227/1 река со површина од 816077м², останува евидентирана во ПЛ.8466 на Јавен имот - Води Скопје.

Во 1988 година, врз основа на Решение за административен пренос УП.бр.13-4698/88 од Собрание на Општина Центар, Решение за доделување бр.08-13-9709/88 од Собрание на Општина Центар и Копие од нумерички податоци бр.86/87 година, КП.6227/1 река со површина од 815273м², останува евидентирана во ПЛ.8466 на досегашен корисник.

Во 1989 година, врз основа на Решение за воведување во определена главна книга на општествена сопственост УП.бр.13-1476/85 година донесено од Собрание на Општина Гази Баба Скопје, Решение УП.бр.13-1476/2/86 година и Решение за доделување УП.бр.13-1476/3/86 година сите донесени од Собранието на Општина Гази Баба-Скопје, КП.6227/1 река со намалена површина од 787223м², останува во ПЛ.8466 на досегашен корисник.

Во 1993 година врз основа на член 5 од Законот за измени и дополнување на законот за градежно земјиште (Сл.весник на РМ 21/91) ПЛ.8466 го менува насловот и гласи на Р.Македонија (Води).

Во 1995 година, престанува да се применува катастарот на земјиштето за дел од КО Скопје, установен согласно Законот за премер, катастар и запишување на правата на недвижностите, а во примена стапува катастарот на недвижности за КО Центар 1, установен согласно Законот за премер и запишување на правата на недвижностите, при што дел од КП.6227/1 води со површина од 472462м², останува евидентирана во ПЛ.8466 на Р.Македонија (Води), а другиот дел оди во КО Центар 1.

Во 2001 година, врз основа на Решение бр.16-1537 од 19.02.2001 година од Министерство за транспорт и врски Скопје, Копие за нумерички податоци бр.1108/174 од 14.02.2001 година од оваа Управа, КП.6227/1 води со површина од 469887м², останува евидентирана во ПЛ.8466 на Република Македонија (Води).

Во 2002 година, врз основа на Договор за отуѓување бр.16-5700/4 од МТВ, КП.6227/1 води со површина од 466967м², останува евидентирана во ПЛ.8466 на Република Македонија-Води.

Во истата 2002 година, врз основа на фактички утврдена положба на терен, КП.6227/1

РЕПУБЛИКА МАКЕДОНИЈА
АГЕНЦИЈА ЗА КАТАСТАР НА НЕДВИЖНОСТИ

1107-8989/2018 од 17.10.2018 14:42:47



води со намалена површина од 456167м², останува евидентирана во ПЛ.8466 на Р.Македонија -Води.

Во истата 2002 година, врз основа на Договор за трансформација бр.16-1-104/3 од МТВ Подрачна Единица Гази Баба Скопје, КП.6227/1 води со намалена површина од 455493м², останува евидентирана во ПЛ.8466 на Р.Македонија - Води.

Повторно во истата 2002 година, врз основа на Договор за оутѓување на градежно земјиште бр. 16-13872 од МТВ Скопје, КП.6227/1 води со површина од 454448м², останува евидентирана во ПЛ. 8466 на Р.М.-Води.

Во 2002 година, престанува да се применува катастарот на земјиштето за дел од КО Скопје, установен согласно Законот за премер, катастар и запишување на правата на недвижностите, а во примена стапува катастарот на недвижности за КО Кисела Вода 2, установен согласно Законот за премер и запишување на правата на недвижностите, при што КП.6227/1 води од 454448м², останува евидентирана во ПЛ.8466 на Р.М.-Води.

Во 2005 година, престанува да се применува катастарот на земјиштето за дел од КО Скопје, установен согласно Законот за премер, катастар и запишување на правата на недвижностите, а во примена стапува катастарот на недвижности за КО Гази Баба, установен согласно Законот за премер и запишување на правата на недвижностите, дел од КП.6227/1 КО Скопје престанува да постои и преминува во КО Гази Баба, додека дел од КП.6227/1 води од 157518м², останува евидентирана во ПЛ.8466 на Р.М.-Води.

При устројувањето на катастарот на недвижностите извршена е нова нумерација за катастарските парцели, при што од дел од КП.6227/1 КО Скопје е настаната КП.1305/3 за КО Гази Баба.

Во 2016 година, КП.1305/1 градежно неизградено земјиште од 2274.49м², како недвижност со неутврдени права запишана во ИЛ.1096 со прибелешка „предметот не е изложен,,.

Во 2016 година, врз основа на Потврда Бр.1126-2246/2016 година од овој сектор, Геодетски елаборат бр.1604-25/3 од 15.01.2016 од Гео премер Кат, Геодетски елаборат бр.1603-208/3 од 03.03.2016 година, Постојна кат.евиденција КП.6227/1 ПЛ.8466 КО Скопје, од КП.1305/1 за првпат се оформува КП.1305/3 градежно неизградено земјиште од 639м², се запишува во ИЛ.46340 на Р. Македонија, со право на сопственост.

Заклучно со 17.10.2018 година, други промени за КП.1305/3 КО Гази Баба, нема.

Овластено лице

Габриела Богдановска

М.П.

РЕПУБЛИКА МАКЕДОНИЈА
АГЕНЦИЈА ЗА КАТАСТАР НА НЕДВИЖНОСТИ

1107-8992/2018 од 10.10.2018 13:15:14



Врз основа на член 161 од Законот за катастар на недвижности („Службен весник на Република Македонија“ бр. 55/2013), Агенцијата за катастар на недвижности, Центар за катастар на недвижности Скопје по барање на по службена должност од податоците во катастарот на недвижности го издава следното

У В Е Р Е Н И Е

ЗА ИСТОРИСКИ ПРЕГЛЕД НА ИЗВРШЕНИТЕ ЗАПИШУВАЊА ЗА КП број. 1310 КО ГАЗИ БАБА

Со излагањето на јавен увид на податоците од премерот, извршен во 1929/31 година, за КО Скопје (на начин и постапка регулирани со Закон), КП.6227, води со површина од 690254 м² била евидентирана во ПЛ.8466 на Јавен имот Води Скопје.

Во 1937 година врз основа на тапија бр 12978/1932 година на Скопски прв Суд, КП 6227 од 690358 м² се евидентира во ПЛ 8466 на Јавен имот Води Скопје.

Во 1960 година врз основа на список пријава бр 2213/1956 год и 4/615/1960 година, КП 6227 од 719271 м² се евидентира во ПЛ 8466 на Јавно добро Води.

Во 1961 година врз основа на фактички утврдена положба на терен, КП 6227 река од 721505 м² се евидентира во ПЛ 8466 на Јавно добро Води.

Во 1973 година врз основа на спојување на повеќе парцели, КП 6227 со зголемена површина од 828742 м² се евидентира во ПЛ 8466 на Јавно добро Води.

Во 1980 година врз основа на решение за национализација бр 09-1333/1973 година на Собрание на град Скопје, КП 6227 со површина од 825942 м² се евидентира во ПЛ 8466 на Јавно добро Води.

Во 1985 година, врз основа на Решение бр.03-2797/83 и нумерички податоци бр.963/79 година, од КП 6227 за прв пат се оформува КП.6227/2 неплодно од 126060м², се евидентирана во ПЛ.16805 на О.С. Корисник -ЈУГООПРЕМА-Скопје.

Во 1991 година, врз основа на член 5 од Законот за изменување и дополнување на Законот за градежно земјиште (Сл.весник на РМ бр.21/91), ПЛ. 16805 бил евидентран на Р.М.-ЈУГООПРЕМА на користење Скопје.

Во 2002 година, со стапување во сила на катастарот за недвижностите за КО Кисела Вода 2, дел од КП.6227/2 КО Скопје, од која води со површина од 11386м², останува во КО Скопје во истиот ПЛ. 16805 на Р.М. Југоопрема на користење Скопје, а другиот дел се запишува во КО Кисела Вода 2.

Во 2002 година, врз основа на Договор за трансформација бр.16-1-104/3 од 21.05.2002 година од МТВ -П.Е. Гази Баба, КП.6227/2 води, со површина од 12060м², се евидентира во ПЛ.16805 се евидентира на РМ –Југоопрема на користење.

Во 2005 година, врз основа на Службена белешка УП.бр.1117/9483/2003, 1136/466/2005 и 1136/466/1/2005 година од оваа Управа, КП.6227/2 со непроменета површина целосно останува во ПЛ .16805 на Југоопрема А.Д. Скопје.

Во 2005 година, престанува да се применува катастарот на земјиштето за дел од КО Скопје, установен согласно Законот за премер, катастар и запишување на правата на недвижностите, а во примена стапува катастарот на недвижности за КО Гази Баба, установен согласно Законот за премер и запишување на правата на недвижностите.

При устројување на катастарот на недвижностите извршена е нова нумерација за катастарските парцели, така што дел од КП 6227/2, КП 13185/1 КО Скопје настаната е КП 1310, за К.О. Гази Баба.

Со излагањето на јавен увид на податоците од премерот за КО Гази Баба извршен согласно Законот за премер, катастар и запишување на правата на недвижностите(Сл. весник бр. 22/86 и 17/91) и стапување во сила на катастарот на недвижностите за КО Гази Баба во 2005 година, КП 1310 нива 1-ва класа од 3123 м² како недвижност со неутврдено право на

РЕПУБЛИКА МАКЕДОНИЈА
АГЕНЦИЈА ЗА КАТАСТАР НА НЕДВИЖНОСТИ

1107-8992/2018 од 10.10.2018 13:15:14



сопственост била запишана во ИЛ.1096 со прибелешка „предметот не е изложен,,
 Во 2008 г врз основа на службен наод уп.бр.1113-22/2008 и сл.белешка за усогласување на површини од овој сектор КП 1310 нива 1-ва класа од 2870 м2 како недвижност со неутврдено право на сопственост била запишана во ИЛ.1096 со прибелешка „предметот не е изложен,,
 Во истата 2008 г. врз основа на одобрение за градба бр.15-7575 /1986, решение за локација бр.18-1246/83, урбанистичка согласност бр.1-15-1246/84, решение за употреба бр.15-8481/87, геодетски елаборат бр.317/07-1 од 13.09.2007 од Геопроект Инжинеринг и потврда уп.бр.1110/1585 од 27,10,2008 од овој сектор КП 1310 двор со површина од 9064 м2, земјиште под зграда 1 со површина од 1182 м2 и земјиште под зграда 2 со површина од 1814 м2 била запишана во ИЛ 9267 на Југоопрема АД Скопје со право на сопственост .
 Во 2014 г. врз основа на потврда сл. Наод бр.1121-19099/2014 од овој сектор КП 1310 гиз од 9362 м2, зпз 1 од 1182 м2 и зпз 2 од 1814 м2 била запишана во ИЛ 9267 на Југоопрема АД Скопје со 12060/12358 идеал.дел и Република Македонија со 298/12358 идеал.дел.со право на сопственост а право на користење имаат Дојчиновска Стојан Марика , Павловска Стојан Нада, Јаневска Стојан Љубица и Герасимова Стојан Виолета сите на по 40/12358 иделаен дел.
 Во 2016 година врз основа на Член 83 од Законот на катастар на недвижности (Сл.весник 55/2013) на сила стапува дигитален катастарски план врз основа на аналоген катастарски план, при што КП 1310 градежно изградено земјиште од 9358м2, земјиште под зграда 1 со површина од 1183 м2 и земјиште под зграда 2 со површина од 1817 м2 била запишана во ИЛ 9267 на Југоопрема АД Скопје со 12060/12358 идеал.дел и Република Македонија со 298/12358 идеал.дел.со право на сопственост а право на користење имаа Дојчиновска Стојан Марика , Павловска Стојан Нада, Јаневска Стојан Љубица и Герасимова Стојан Виолета сите на по 40/12358 иделаен дел.
 Во 2016 година врз основа на член 16 став 2 од Законот за именување и дополнување на Законот за приватизација и Закуп на градежно земјиште во државна сопственост (сл весник на РМ бр 153/2015) КП 1310 градежно изградено земјиште со површина од 9358 м2, земјиште под зграда 1 со површина од 1183 м2 и земјиште под зграда 2 со површина од 1817 м2 била запишана во ИЛ 9267 на Југоопрема АД Скопје со 12060/12358 идеал.дел и Република Македонија со 298/12358 идеал.дел.со право на сопственост.

Заклучно со 10.10.2018 други промени нема.

Овластено лице

Жаклина Неделковска

М.П.

РЕПУБЛИКА МАКЕДОНИЈА
АГЕНЦИЈА ЗА КАТАСТАР НА НЕДВИЖНОСТИ
1107-5205/2017 од 21.07.2017 11:10:23

Податоци за сертификатот на овластеното лице
Сертификатот е издаден на: Жаклина Неделковска
Издавач: KIBS Qualified Certificate Services CA
Сериски број: 4b4341dc
Валиден до: 12.11.2017
Датум и час на потпишување: 21.07.2017 во 11:10:25
Документот е дигитално потпишан и е правно валиден



Врз основа на член 161 од Законот за катастар на недвижности („Службен весник на Република Македонија“ бр. 55/2013), Агенцијата за катастар на недвижности, Центар за катастар на недвижности Скопје по барање на ВАСЕ ЈАКОВ БОСИЛОВО 146 - СТРУМИЦА од податоците во катастарот на недвижности го издава следното

У В Е Р Е Н И Е

ЗА ИСТОРИСКИ ПРЕГЛЕД НА ИЗВРШЕНИТЕ ЗАПИШУВАЊА ЗА КП број. 1313 КО ГАЗИ БАБА

Со излагањето на јавен увид на податоците од премерот, извршен во 1929/31 година, за КО Скопје (на начин и постапка регулирани со Закон), КП.6227, река со површина од 187644м² била евидентирана во ПЛ.8466 на Јавен имот Води Скопје.

□ Во периодот до 1985 година, КП.6227 КО Скопје со наголемена површина од 825942м², река останува евидентирана во ПЛ.8466 на Јавен имот Води Скопје како општествена сопственост. Во 1985 година, врз основа на Решение бр.03-2797/83 и нумерички податоци бр.963/79 година, КП.6227 се дели на КП.6227/1, 6227/2 и 6227/3 од кои КП.6227/1 река со површина од 816077м², останува евидентирана во ПЛ.8466 на Јавен имот - Води Скопје и КП.6227/2 неплодно земјиште со површина од 12060м², евидентирана во ПЛ.16805 на О.С. на користење на Југоопрема Скопје.

Во 1988 година, врз основа на Решение за административен пренос УП.бр. 13-4698 од Собрание на Општина Центар, Решение за доделување бр.08-13-9709/88 од Собрание на Општина Центар и Копие од нумерички податоци бр.86/87 година, КП.6227/1 со немалена површина од 815273м², река останува евидентирана во ПЛ. 8466 на досегашен корисник.

Во 1989 година, врз основа на Решение за воведување во определена главна книга на општествена сопственост УП.бр.13-1476/85 година донесено од Собрание на Општина Гази Баба Скопје, Решение УП.бр.13-1476/2/86 година и Решение за доделување УП.бр.13-1476/3/86 година сите донесени од Собранието на Општина Гази Баба-Скопје, КП.6227/1 река со намалена површина од 787223м², останува во ПЛ.8466 на досегашен корисник.

Во 1995 година, со стапување во сила на катастарот на недвижностите за КО Центар 1, КП.6227/1, води со намалена површина од 472462м², останува евидентирана во ПЛ.8466 на Р.М. - Води.

Во 2001 година, врз основа на Решение бр.16-1537 од 19.02.2001 година од Министерство за транспорт и врски Скопје, Копие за нумерички податоци бр.1108/174 од 14.02.2001 година од оваа Управа, КП.6227/1 води, со намалена површина од 469887м², останува евидентирана во ПЛ.8466 на Република Македонија (Води).

Во 2002 година, врз основа на Договор за оуткување бр.16-5700/4 од МТВ, КП.6227/1, води со намалена површина од 466967м², останува евидентирана во ПЛ. 8466 на Република Македонија-Води.

Во истата 2002 година, врз основа на фактички утврдена положба на терен, КП.6227/1, води со намалена површина од 456167м², останува евидентирана во ПЛ.8466 на Р.М.-Води.

Во истата 2002 година, врз основа на Договор за трансформација бр.16-1-104/3 од МТВ Подрачна Единица Гази Баба Скопје, КП.6227/1 води со намалена површина од 455493м², останува евидентирана во ПЛ.8466 на Р.М. - Води.

Повторно во истата 2002 година, врз основа на Договор за оуткување на градежно земјиште бр.16-13872 од МТВ Скопје, КП.6227/1 води со намалена површина од 454448м², останува евидентирана во ПЛ.8466 на Р.М.-Води.

Во 2003 година при устројување на катастарот на недвижностите за КО Гази Баба, дел од КП 6227/1 оди во КО Гази Баба, а дел останува со намалена површина од 157518 м², води во



РЕПУБЛИКА МАКЕДОНИЈА
АГЕНЦИЈА ЗА КАТАСТАР НА НЕДВИЖНОСТИ

1107-5205/2017 од 21.07.2017 11:10:23



истиот ПЛ 8466 на Република Македонија-Води-Скопје.

При устројување на катастарот на недвижностите извршена е нова нумерација за катастарските парцели, така што дел од КП 6227/1 КО Скопје настаната е КП 1313, за К.О. Гази Баба.

Со излагањето на јавен увид на податоците од премерот за КО Гази Баба извршен согласно Законот за премер, катастар и запишување на правата на недвижностите (Сл. весник бр. 22/86 и 17/91) и стапување во сила на катастарот на недвижностите за КО Гази Баба во 2005 година, КП 1313 нива 1-ва класа со површина од 4245м² била запишана во ИЛ. 1096 како недвижност со незапишао право. Во 2008 година врз основа на Службен наод 1113/4/22 од 22.01.2008 година КП. 1313 нива 1-ва класа со површина од 2434м² била запишана во ИЛ. 1096 како недвижност со незапишао право. Во 2010 година врз основа на Геодетски елаборат бр. 237/09 од Геопројект инженеринг и Потврда бр. 1126/4/77 од 04.01.2010 година од овој Сектор, КП. 1313 нива 1-ва класа со површина од 102м² била запишана во ИЛ. 9519 на Република Македонија.

Во 2014 година Согласно член 83 од Законот за катастар Службен весник бр. 55/2013 година направено е усогласување на површините на Аналогните со дигиталните планови при што КП. 1313 нива 1-ва класа со површина од 97м² и била запишана во ИЛ. 9519 на Република Македонија.

Заклучно со 21.07.2017 година други промени нема.



Овластено лице

Жаклина Неделковска

(име и презиме, потпис)

РЕПУБЛИКА МАКЕДОНИЈА
АГЕНЦИЈА ЗА КАТАСТАР НА НЕДВИЖНОСТИ
1107-5210/2017 од 17.07.2017 15:35:13

Податоци за сертификатот на овластеното лице
Сертификатот е издаден на: Жаклина Неделковска
Издавач: KIBS Qualified Certificate Services CA
Сериски број: 4b4341dc
Валиден до: 12.11.2017
Датум и час на потпишување: 17.07.2017 во 15:35:15
Документот е дигитално потпишан и е правно валиден



Врз основа на член 161 од Законот за катастар на недвижности („Службен весник на Република Македонија“ бр. 55/2013), Агенцијата за катастар на недвижности, Центар за катастар на недвижности Скопје по барање на ВАСЕ ЈАКОВ БОСИЛОВО 146 - СТРУМИЦА од податоците во катастарот на недвижности го издава следното

У В Е Р Е Н И Е

ЗА ИСТОРИСКИ ПРЕГЛЕД НА ИЗВРШЕНИТЕ ЗАПИШУВАЊА ЗА КП број. 1315 КО ГАЗИ БАБА

Со излагањето на јавен увид на податоците од премерот, извршен во 1929/31 година, за КО Скопје (на начин и постапка регулирани со Закон), КП.6227, река со површина од 187644м² била евидентирана во ПЛ.8466 на Јавен имот Води Скопје.

□ Во периодот до 1985 година, КП.6227 КО Скопје со наголемена површина од 825942м², река останува евидентирана во ПЛ.8466 на Јавен имот Води Скопје како општествена сопственост. Во 1985 година, врз основа на Решение бр.03-2797/83 и нумерички податоци бр.963/79 година, КП. 6227 се дели на КП.6227/1, 6227/2 и 6227/3 од кои КП.6227/1 река со површина од 816077м², останува евидентирана во ПЛ.8466 на Јавен имот - Води Скопје и КП.6227/2 неплодно земјиште со површина од 12060м², евидентирана во ПЛ.16805 на О.С. на користење на Југоопрема Скопје.

Во 1988 година, врз основа на Решение за административен пренос УП.бр. 13-4698 од Собрание на Општина Центар, Решение за доделување бр.08-13-9709/88 од Собрание на Општина Центар и Копие од нумерички податоци бр.86/87 година, КП.6227/1 со намалена површина од 815273м², река останува евидентирана во ПЛ. 8466 на досегашен корисник.

Во 1989 година, врз основа на Решение за воведување во определена главна книга на општествена сопственост УП.бр.13-1476/85 година донесено од Собрание на Општина Гази Баба Скопје, Решение УП.бр.13-1476/2/86 година и Решение за доделување УП.бр.13-1476/3/86 година сите донесени од Собранието на Општина Гази Баба-Скопје, КП.6227/1 река со намалена површина од 787223м², останува во ПЛ.8466 на досегашен корисник.

Во 1995 година, со стапување во сила на катастарот на недвижностите за КО Центар 1, КП.6227/1, води со намалена површина од 472462м², останува евидентирана во ПЛ.8466 на Р.М. - Води.

Во 2001 година, врз основа на Решение бр.16-1537 од 19.02.2001 година од Министерство за транспорт и врски Скопје, Копие за нумерички податоци бр.1108/174 од 14.02.2001 година од оваа Управа, КП.6227/1 води, со намалена површина од 469887м², останува евидентирана во ПЛ.8466 на Република Македонија (Води).

Во 2002 година, врз основа на Договор за оуткување бр.16-5700/4 од МТВ, КП.6227/1, води со намалена површина од 466967м², останува евидентирана во ПЛ. 8466 на Република Македонија-Води.

Во истата 2002 година, врз основа на фактички утврдена положба на терен, КП.6227/1, води со намалена површина од 456167м², останува евидентирана во ПЛ.8466 на Р.М.-Води.

Во истата 2002 година, врз основа на Договор за трансформација бр.16-1-104/3 од МТВ Подрачна Единица Гази Баба Скопје, КП.6227/1 води со намалена површина од 455493м², останува евидентирана во ПЛ.8466 на Р.М. - Води.

Повторно во истата 2002 година, врз основа на Договор за оуткување на градежно земјиште бр.16-13872 од МТВ Скопје, КП.6227/1 води со намалена површина од 454448м², останува евидентирана во ПЛ.8466 на Р.М.-Води.

Во 2003 година при устројување на катастарот на недвижностите за КО Гази Баба, дел од КП 6227/1 оди во КО Гази Баба, а дел останува со намалена површина од 157518 м², води во

РЕПУБЛИКА МАКЕДОНИЈА
АГЕНЦИЈА ЗА КАТАСТАР НА НЕДВИЖНОСТИ
1107-5210/2017 од 17.07.2017 15:35:13



истиот ПЛ 8466 на Република Македонија-Води-Скопје.

При устројување на катастарот на недвижностите извршена е нова нумерација за катастарските парцели, така што дел од КП 6227/1КО Скопје настаната е КП 1315, за К.О. Гази Баба.

Со излагањето на јавен увид на податоците од премерот за КО Гази Баба извршен согласно Законот за премер, катастар и запишување на правата на недвижностите (Сл. весник бр. 22/86 и 17/91) и стапување во сила на катастарот на недвижностите за КО Гази Баба во 2005 година, КП 1315 нива 1-ва класа со површина од 5214м² била запишана во ИЛ. 1096 како недвижност со незапишао право. Во 2008 година врз основа на Службен наод 1113/4/22 од 22.01.2008 година КП. 1315 нива 1-ва класа со површина од 2505м² била запишана во ИЛ. 1096 како недвижност со незапишао право. Во 2008 година врз основа на Одобрение за градба бр. 15-7575 од 26.02.1986 година и Решение за локација бр. 18-1246 од 05.02.1983 година Урбанистичка согласност бр. 1-15-1246/14 и Решение за употреба бр. 15-8481 од 18.06.1987 година и Геодетски елаборат бр. 317/07-1 од 13.09.2007 година од Геопројект инженеринг КП. 1315 нива 1-ва класа со површина од 1630м² и земјиште под зграда со површина од 114м² била запишана во ИЛ: 1096 како недвижност со незапишано право. Во 2010 година врз основа на Геодетски елаборат бр. 237/09 од Геопројект инженеринг и Потврда бр. 1126/4/77 од 04.01.2010 година од овој Сектор, КП. 1315 нива 1-ва класа со површина од 1630м² и земјиште под зграда со површина од 114м² била запишана во ИЛ. 9519 на Република Македонија. Во 2014 година Согласно член 83 од Законот за катастар Службен весник бр. 55/2013 година направено е усогласување на површините на Аналогните со дигиталните планови при што КП. 1315 нива 1-ва класа со површина од 1605м² и земјиште под зграда со површина од 115м² била запишана во ИЛ. 9519 на Република Македонија.

Заклучно со 17.07.2017 година други промени нема.



Овластено лице
Жаклина Неделковска

(име и презиме, потпис)

РЕПУБЛИКА МАКЕДОНИЈА
АГЕНЦИЈА ЗА КАТАСТАР НА НЕДВИЖНОСТИ
1107-8987/2018 од 19.10.2018 09:33:47



Врз основа на член 161 од Законот за катастар на недвижности („Службен весник на Република Македонија“ бр. 55/2013), Агенцијата за катастар на недвижности, Центар за катастар на недвижности Скопје по барање на по службена должност од податоците во катастарот на недвижности го издава следното

У В Е Р Е Н И Е

ЗА ИСТОРИСКИ ПРЕГЛЕД НА ИЗВРШЕНИТЕ ЗАПИШУВАЊА ЗА КП број. 1316/1 КО ГАЗИ БАБА

Со излагањето на јавен увид на податоците од премерот, извршен во 1929/31 година, за КО Скопје (на начин и постапка регулирани со Закон), КП.6227, река со површина од 187644 м2 била евидентирана во ПЛ.8466 на Јавен имот Води Скопје.

До 1937 година, КП.6227 е евидентирана со површина од 690254 м2 (река) во истиот ПЛ.8466 на Јавен имот Води Скопје (нема податоци за сп. промената).

Во 1937 година врз основа на Тапија бр. 12978 од 07.09.1932 година од Првостепен суд Скопје, КП 6227 со површина од 690358 м2, река, била евидентирана во ПЛ 8466 на Јавен имот Води Скопје.

Во 1960 година врз основа на Пресуда П.бр. 888/60 година од Околински Суд Скопје 1, КП 6227 со површина од 719271 м2, река, била евидентирана во ПЛ 8466 на Јавен имот Води Скопје.

Во 1961 година врз основа на утврдена фактичка состојба на терен, КП 6227 со површина од 721505 м2 , река, била евидентирана во ПЛ 8466 на Јавен имот Води Скопје.

Во 1973 година врз основа на Предмет 5/438 од 17.05.1973 година од оваа Управа, КП 6227 со површина од 828742 м2, река, била евидентирана во ПЛ 8466 на Јавен имот Води Скопје.

Во 1980 година врз основа на Решение бр. 09-1333 од 07.12.1973 година од Собрание на град Скопје, Протокол 12-П/139 од оваа Управа, КП 6227 со површина од 825942 м2 (река) била евидентирана во ПЛ 8466 на Јавен имот Води Скопје.

Во 1985 година врз основа на Решение бр. 03-2797/83 и Нумерички податоци бр. 963/79 година, од КП 6227 прв пат се оформува КП 6227/1 со површина од 816077 м2, (река) и се евидентира во ПЛ 8466 на Јавен имот Води Скопје.

Во 1988 година, врз основа на Решение за административен пренос УП.бр. 13-4698/88 од Собрание на Општина Центар, Решение за доделување бр.08-13-9709/88 од Собрание на Општина Центар и Копие од нумерички податоци бр.86/87 година, КП.6227/1 со површина од 815273 м2, река, останува евидентирана во ПЛ. 8466 на Јавен имот Води Скопје.

Во 1989 година, врз основа на Решение УП.бр.13-1476/85 година донесено од Собрание на Општина Гази Баба Скопје, Решение УП.бр.13-1476/2/86 година и Решение за доделување УП.бр.13-1476/3/86 година сите донесени од Собранието на Општина Гази Баба-Скопје, КП.6227/1 река со површина од 787223 м2, останува во ПЛ. 8466 на Јавен имот Води Скопје.

Во 1993 година согласно член 5 од Законот за измени и дополнување на законот за градежно земјиште(Сл.весник на РМ 21/91) ПЛ 8466 го менува насловот и гласи на РМ-Води.

Во 1995 година, престанува да се применува катастарот на земјиштето за дел од КО Скопје, установен согласно Законот за премер, катастар и запишување на правата на недвижностите, а во примена стапува катастарот на недвижности за КО Центар 1, установен согласно Законот за премер и запишување на правата на недвижностите, при што дел од КП.6227/1, води со површина од 472462 м2, останува евидентирана во ПЛ.8466 на Р.М. – води во КО Скопје, додека дел од КП 6227/1 КО Скопје престанува да постои и преминува во КО Центар 1.

Во 2001 година врз основа Решение бр.16-1537 од Мин. за транспорт и врски Скоје, КП.6227/1 (река) со површина од 469887 м2, останува во ПЛ. 8466 на Р.М. води.

Во 2002 година врз основа Договор за оттуѓување бр.16-5700/4 од МТВ, од КП6227/1 се оформува КП6227/3 , при што КП.6227/1 (река) со површина од 466967 м2, останува евидентирана во ПЛ. 8466 на Р.М. води.

РЕПУБЛИКА МАКЕДОНИЈА
АГЕНЦИЈА ЗА КАТАСТАР НА НЕДВИЖНОСТИ

1107-8987/2018 од 19.10.2018 09:33:47



Во истата 2002 година врз основа скица на премерување 1112/1951 и сл.наод од оваа Управа, од КП6227/1 се оформува КП6227/4, при што КП.6227/1 (река) со површина од 456167 м2 останува евидентирана во ПЛ. 8466 на Р.М. води.

Во истата 2002 година врз основа Договор за трансформација бр.16-1-104/3 од 2002г. од МТВ ПЕ Г. Баба, КП.6227/1 (река) со површина од 455493 м2 останува евидентирана во ПЛ. 8466 на Р.М. води.

Во истата 2002 година врз основа Договор за оттуѓување бр.16-13872 од 2002г. од МТВ, КП.6227/1 (река) со површина од 454448 м2 останува евидентирана во ПЛ. 8466 на Р.М. води.

Во 2005 година, престанува да се применува катастарот на земјиштето запишување на правата на недвижностите, а во примена стапува за дел од КО Скопје, установен согласно Законот за премер, катастар и катастарот на недвижности за КО Гази Баба, установен согласно Законот за премер и запишување на правата на недвижностите, при што дел од КП 6227/1 КО Скопје престанува да постои и преминува во КО Гази Баба додека дел од КП 6227/1 со површина од 157518 м2 (води) останува евидентирана во ПЛ 8466 на Р.Македонија – води во КО Скопје.

При устројувањето на катастарот на недвижностите извршена е нова нумерација за катастарските парцели, при што дел од КП 6227/1 КО Скопје настаната е КП. 1316/1 КО Гази Баба.

Со излагањето на јавен увид на податоците на недвижностите за КО Гази Баба извршен согласно Законот за премер, катастар и запишување на правата на недвижностите (Сл. весник бр. 22/86 и 17/91) и стапување во сила на катастарот на недвижностите за КО Гази Баба во 2005 година, КП.1316 пасиште 3-та класа со површина од 1530м2 е запишана во ИЛ.1096 со неутврдено право на сопственост.

Во 2006 година, врз основа на Сл.наод бр.1146/231 од 08.06.2006 од овој Сектор, првпат се оформува КП.1316/1 пасиште 3-та класа со површина од 674м2, е запишана во ИЛ.1096 со неутврдено право на сопственост.

Во 2010 година, врз основа на Геодетски елаборат бр.237-09 од Гео Инженеринг, Потврда бр.1126/4-177 од 04.01.2010 од овој сектор, КП.1316/1 пасиште 3-та класа со површина од 223м2е запишана во ИЛ.1096 со неутврдено право на сопственост.

Во 2014 година врз основа на Член 83 од Законот на катастар на недвижности (Сл.весник 55/2013) на сила стапува дигитален катастарски план врз основа на аналогем катастарски план, при што КП. 1316/1 пасиште 3-та класа со површина од 214.48м2 е запишана во ИЛ.1096 со неутврдено право на сопственост.

Во 2014 година, врз основа на Потврда бр.1126-5072/2014 година од овој сектор, КП.1316/1 нива 3-та класа со површина од 21.05м2 е запишана во ИЛ.1096 со неутврдено право на сопственост.

Во 2016 година, врз основа Потврда бр.1126-1427/2016 година од овој сектор, (поранешна кат. евиденција КП.6227/1 ПЛ.8466 КО Скопје), КП.1316/1 градежно неизградено земј. со површина од 21.05м2 се запишува во ИЛ.46284 на Р.Македонија со право на сопственост.

Заклучно со 19.10.2018година други промени нема.

Овластено лице

Јагода Вапска

М.П.

РЕПУБЛИКА МАКЕДОНИЈА
АГЕНЦИЈА ЗА КАТАСТАР НА НЕДВИЖНОСТИ
1107-8985/2018 од 16.10.2018 13:31:41



Врз основа на член 161 од Законот за катастар на недвижности („Службен весник на Република Македонија“ бр. 55/2013), Агенцијата за катастар на недвижности, Центар за катастар на недвижности Скопје по барање на по службена должност од податоците во катастарот на недвижности го издава следното

У В Е Р Е Н И Е

ЗА ИСТОРИСКИ ПРЕГЛЕД НА ИЗВРШЕНИТЕ ЗАПИШУВАЊА ЗА КП број. 1317/1 КО ГАЗИ БАБА

Со излагањето на јавен увид на податоците од премерот, извршен во 1929/31 година, за КО Скопје (на начин и постапка регулирани со Закон), КП.6227, река со површина од 187644 м2 била евидентирана во ПЛ.8466 на Јавен имот Води Скопје.

Во периодот до 1937 година, КП.6227 КО Скопје со површина од 690254 м2, река, била евидентирана во ПЛ.8466 на Јавен имот Води Скопје (во кат. евидениција нема податоци за сп. промената).

Во 1937 година врз основа на Тапија бр. 12978 од 07.09.1932 година од Првостепен суд Скопје, КП 6227 со површина од 690358 м2, река, била евидентирана во ПЛ 8466 на Јавен имот Води Скопје.

Во 1960 година врз основа на Пресуда П.бр. 888/60 година од Околински Суд Скопје 1, КП 6227 со површина од 719271 м2, река, била евидентирана во ПЛ 8466 на Јавен имот Води Скопје.

Во 1961 година врз основа на утврдена фактичка состојба на терен, КП 6227 со површина од 721505 м2, река, била евидентирана во ПЛ 8466 на Јавен имот Води Скопје.

Во 1973 година врз основа на Предмет 5/438 од 17.05.1973 година од оваа Управа, КП 6227 со површина од 828742 м2, река, била евидентирана во ПЛ 8466 на Јавен имот Води Скопје.

Во 1980 година врз основа на Решение бр. 09-1333 од 07.12.1973 година од Собрание на град Скопје, Протокол 12-П/139 од оваа Управа, КП 6227 со површина од 825942 м2 (река) била евидентирана во ПЛ 8466 на Јавен имот Води Скопје.

Во 1985 година врз основа на Решение бр. 03-2797/83 и Нумерички податоци бр. 963/79 година, од КП 6227 прв пат се оформува КП 6227/1 со површина од 816077 м2, (река) и се евидентира во ПЛ 8466 на Јавен имот Води Скопје.

Во 1988 година, врз основа на Решение за административен пренос УП.бр. 13-4698/88 од Собрание на Општина Центар, Решение за доделување бр.08-13-9709/88 од Собрание на Општина Центар и Копие од нумерички податоци бр.86/87 година, КП.6227/1 со површина од 815273 м2, река, останува евидентирана во ПЛ. 8466 на Јавен имот Води Скопје.

Во 1989 година, врз основа на Решение УП.бр.13-1476/85 година донесено од Собрание на Општина Гази Баба Скопје, Решение УП.бр.13-1476/2/86 година и Решение за доделување УП.бр.13-1476/3/86 година сите донесени од Собранието на Општина Гази Баба-Скопје, КП.6227/1 река со површина од 787223 м2, останува во ПЛ. 8466 на Јавен имот Води Скопје.

Во 1993 година врз основа на член 5 од Законот за измени и дополнување на законот за градежно земјиште(Сл.весник на РМ 21/91) ПЛ 8466 го менува насловот и гласи на РМ-Води.

Во 2001 година врз основа Решение бр.16-1537 од Мин. за транспорт и врски Скопје, КП.6227/1 (река) со површина од 469887 м2, останува во ПЛ. 8466 на Р.М. води.

Се до 2005 година КП 6227/1 трпи промени само по однос на површината ,но истата и понатаму останува евидентирана во ПЛ 8466 на Р.Македонија – Води.

Во 2005 година, престанува да се применува катастарот на земјиштето запишување на правата на недвижностите, а во примена стапува за дел од КО Скопје, установен согласно

РЕПУБЛИКА МАКЕДОНИЈА
АГЕНЦИЈА ЗА КАТАСТАР НА НЕДВИЖНОСТИ

1107-8985/2018 од 16.10.2018 13:31:41



Законот за премер, катастар и катастарот на недвижности за КО Гази Баба, установен согласно Законот за премер и запишување на правата на недвижностите, при што од КП 6227/1 КО Скопје престанува да постои и преминува во КО Гази Баба додек дел од КП 6227/1 со површина од 157518 м2 (води) останува евидентирана во ПЛ 8466 на Р.Македонија – води во КО Скопје.

При устројувањето на катастарот на недвижностите извршена е нова нумерација за катастарските парцели, при што дел од КП 6227/1 КО Скопје настаната е КП.1317/1 КО Гази Баба.

Со излагањето на јавен увид на податоците од премерот за КО Гази Баба извршен согласно Законот за премер , катастар и запишување на правата на недвижностите(Сл. весник бр. 22/86 и 17/91) и стапување во сила на катастарот на недвижностите за КО Гази Баба во 2005 година ,КП 1317 градина 4 каса од 8190 м2 како недвижност со неутврдени права била запишана во ИЛ 1096 со прибелешка предметот не е изложен.

Во 2006 година врз основа на сл.наод уп.бр.1146/231/06 од КП 1317 се оформува КП 1317/1 од 2100 м2 како недвижност со неутврдени права била запишана во ИЛ 1096 со прибелешка предметот не е изложен .

Во 2010 година врз основа на геодетски елаборат бр.237-09 од Геопроект и потврда уп.бр.1126/4-177/10 од воој сектор КП 1317/1 од 1100 м2 како недвижност со неутврдени права била запишана во ИЛ 1096 со прибелешка предметот не е изложен .

Во 2014 година врз основа на Член 83 од Законот на катастар на недвижности (Сл.весник 55/2013) на сила стапува дигитален катастарски план врз основа на аналогем катастарски план , при што КП 1317/1 од 1120 м2 како недвижност со неутврдени права била запишана во ИЛ 1096 со прибелешка предметот не е изложен .

Во 2014 година врз основа на Потврда Уп бр 1126-5072/2014 година од овој сектор КП 1317/1 со 66 м2 запишана во ИЛ 1096 со прибелешка предметот не е изложен .

Во 2015 година врз основа на Потврда Уп бр 1126-3431/2015 година од овој сектор КП 1317/1 со 66 м2 запишана во ИЛ 46148 на Р.Македонија со право на сопственост.

Заклучно со 16.10.2018 година други промени за КП 1317/1 КО Гази Баба нема.

Овластено лице

Александра Златева

М.П.

РЕПУБЛИКА МАКЕДОНИЈА
АГЕНЦИЈА ЗА КАТАСТАР НА НЕДВИЖНОСТИ
1107-5213/2017 од 24.07.2017 10:26:05

Податоци за сертификатот на овластеното лице
Сертификатот е издаден на: Јагода Банска
Издавач: KIBS Qualified Certificate Services CA
Сериски број: 1b0d8e24
Валиден до: 11.11.2017
Датум и час на потпишување: 24.07.2017 во 10:26:15
Документот е дигитално потпишан и е правно валиден



Врз основа на член 161 од Законот за катастар на недвижности („Службен весник на Република Македонија“ бр. 55/2013), Агенцијата за катастар на недвижности, Центар за катастар на недвижности Скопје по барање на **ВАСЕ ЈАКОВ БОСИЛОВО 146 - СТРУМИЦА** од податоците во катастарот на недвижности го издава следното

У В Е Р Е Н И Е

ЗА ИСТОРИСКИ ПРЕГЛЕД НА ИЗВРШЕНИТЕ ЗАПИШУВАЊА ЗА КП број. 1317/7 КО ГАЗИ БАБА

Со излагањето на јавен увид на податоците од премерот, извршен во 1929/31 година, за КО Скопје (на начин и постапка регулирани со Закон), КП.6227, река со површина од 187644 м2 била евидентирана во ПЛ.8466 на Јавен имот Води Скопје.

Во периодот до 1937 година, КП.6227 КО Скопје со површина од 690254 м2, река, била евидентирана во ПЛ.8466 на Јавен имот Води Скопје (во кат. евидениција нема податоци за сп. промената).

Во 1937 година врз основа на Тапија бр. 12978 од 07.09.1932 година од Првостепен суд Скопје, КП 6227 со површина од 690358 м2, река, била евидентирана во ПЛ 8466 на Јавен имот Води Скопје.

Во 1960 година врз основа на Пресуда П.бр. 888/60 година од Околински Суд Скопје 1, КП 6227 со површина од 719271 м2, река, била евидентирана во ПЛ 8466 на Јавен имот Води Скопје.

Во 1961 година врз основа на утврдена фактичка состојба на терен, КП 6227 со површина од 721505 м2, река, била евидентирана во ПЛ 8466 на Јавен имот Води Скопје.

Во 1973 година врз основа на Предмет 5/438 од 17.05.1973 година од оваа Управа, КП 6227 со површина од 828742 м2, река, била евидентирана во ПЛ 8466 на Јавен имот Води Скопје.

Во 1980 година врз основа на Решение бр. 09-1333 од 07.12.1973 година од Собрание на град Скопје, Протокол 12-П/139 од оваа Управа, КП 6227 со површина од 825942 м2 (река) била евидентирана во ПЛ 8466 на Јавен имот Води Скопје.

Во 1985 година врз основа на Решение бр. 03-2797/83 и Нумерички податоци бр. 963/79 година, од КП 6227 прв пат се оформува КП 6227/1 со површина од 816077 м2, (река) и се евидентира во ПЛ 8466 на Јавен имот Води Скопје.

Во 1988 година, врз основа на Решение за административен пренос УП.бр. 13-4698/88 од Собрание на Општина Центар, Решение за доделување бр.08-13-9709/88 од Собрание на Општина Центар и Копие од нумерички податоци бр.86/87 година, КП.6227/1 со површина од 815273 м2, река, останува евидентирана во ПЛ. 8466 на Јавен имот Води Скопје.

Во 1989 година, врз основа на Решение УП.бр.13-1476/85 година донесено од Собрание на Општина Гази Баба Скопје, Решение УП.бр.13-1476/2/86 година и Решение за доделување УП.бр.13-1476/3/86 година сите донесени од Собранието на Општина Гази Баба-Скопје, КП.6227/1 река со површина од 787223 м2, останува во ПЛ. 8466 на Јавен имот Води Скопје.

Во 1993 година врз основа на член 5 од Законот за измени и дополнување на законот за градежно земјиште(Сл.весник на РМ 21/91) ПЛ 8466 го менува насловот и гласи на РМ-Води.

Во 1995 година, престанува да се применува катастарот на земјиштето за дел од КО Скопје, установен согласно Законот за премер, катастар и запишување на правата на недвижностите, а во примена стапува катастарот на недвижности за КО Центар 1, установен согласно Законот за премер и запишување на правата на недвижностите, при што дел од КП.6227/1, води со површина од 472462 м2, останува евидентирана во ПЛ.8466 на Р.М. – води во КО Скопје, додека дел од КП 6227/1 КО Скопје престанува да постои и преминува во КО Центар 1.

Во 2001 година врз основа Решение бр.16-1537 од Мин. за транспорт и врски Скоје, КП.6227/1 (река) со површина од 469887 м2, останува во ПЛ. 8466 на Р.М. води.

Се до 2005 година КП 6227/1 трпи промени само по однос на површината ,но истата и

РЕПУБЛИКА МАКЕДОНИЈА
АГЕНЦИЈА ЗА КАТАСТАР НА НЕДВИЖНОСТИ
1107-5213/2017 од 24.07.2017 10:26:05



понатаму останува евидентирана во ПЛ 8466 на Р.Македонија – Води.

Во 2005 година, престанува да се применува катастарот на земјиштето запишување на правата на недвижностите, а во примена стапува за дел од КО Скопје, установен согласно Законот за премер, катастар и катастарот на недвижности за КО Гази Баба, установен согласно Законот за премер и запишување на правата на недвижностите, при што дел од КП 6227/1 КО Скопје престанува да постои и преминува во КО Гази Баба додека дел од КП 6227/1 со површина од 157518 м2 (води) останува евидентирана во ПЛ 8466 на Р.Македонија – води во КО Скопје.

При устројувањето на катастарот на недвижностите извршена е нова нумерација за катастарските парцели, при што дел од КП 6227/1 КО Скопје настаната е КП. 1317/7 КО Гази Баба.

Во 2010 година врз основа Геодетски елаборат бр.237-09 од Геопроект инженеринг, Потврда бр. 1126/4-177 од оваа Управа, од КП1317/1 прв пат е оформена КП1317/7 градина 4та класа со 1000м2 е запишана во ИЛ 9519 на Р.Македонија сопственост.

Во 2014 година согласно Член 83 од Законот на катастар на недвижности (Сл.весник 55/2013) на сила стапува дигитален катастарски план врз основа на аналоген катастарски план , при што КП1317/7 градина 4та класа со 1000.08м2 е запишана во ИЛ 9519 на Р.Македонија сопственост. Заклучно со 24.07.2017година други промени нема.



Овластено лице

Јагода Вапска

(име и презиме, потпис)

РЕПУБЛИКА МАКЕДОНИЈА
АГЕНЦИЈА ЗА КАТАСТАР НА НЕДВИЖНОСТИ

1107-5209/2017 од 21.07.2017 16:16:52

Податоци за сертификатот на овластеното лице
Сертификатот е издаден на: Габриела Богдановска
Издавач: KIBS Qualified Certificate Services CA
Сериски број: 9a983d21
Валиден до: 12.11.2017
Датум и час на потпишување: 21.07.2017 во 16:17:31
Документот е дигитално потпишан и е правно валиден



Врз основа на член 161 од Законот за катастар на недвижности („Службен весник на Република Македонија“ бр. 55/2013), Агенцијата за катастар на недвижности, Центар за катастар на недвижности Скопје по барање на ВАСЕ ЈАКОВ БОСИЛОВО 146 - СТРУМИЦА од податоците во катастарот на недвижности го издава следното

У В Е Р Е Н И Е

ЗА ИСТОРИСКИ ПРЕГЛЕД НА ИЗВРШЕНИТЕ ЗАПИШУВАЊА ЗА КП број. 1318 КО ГАЗИ БАБА

Со излагањето на јавен увид на податоците од премерот, извршен во 1929/31 година, за КО Скопје (на начин и постапка регулирани со Закон), КП.6227 река со површина од 187644м2, била евидентирана во ПЛ.8466 на Јавен имот Води Скопје.

Во периодот до 1937 година, КП.6227 река со површина од 690254м2, била евидентирана во ПЛ .8466 на Јавен имот Води Скопје. (врз основа на кој акт – документ е направена промената оваа Одделение во катастарскиот операт не успеа да пронајде податок).

Во периодот до 1985 година, КП.6227 трпи промена по однос на површина но секогаш била општествена сопственост, при што КП.6227 река со површина од 825942м2, останува евидентирана во ПЛ.8466 на Јавен имот Води Скопје.

Во 1985 година, врз основа на Решение бр.03-2797/83 година и нумерички податоци бр.963/79 година, од КП.6227 за првпат се оформува КП.6227/1 река со површина од 816077м2, останува евидентирана во ПЛ.8466 на Јавен Имот - Води Скопје.

Во 1988 година, врз основа на Решение за административен пренос УП.бр.13-4698/88 од Собрание на Општина Центар, Решение за доделување бр.08-13-9709/88 од Собрание на Општина Центар и Копие од нумерички податоци бр.86/87 година, КП.6227/1 река со површина од 815273м2, останува евидентирана во ПЛ.8466 на досегашен корисник.

Во 1989 година, врз основа на Решение за воведување во определена главна книга на општествена сопственост УП.бр.13-1476/85 година донесено од Собрание на Општина Гази Баба Скопје, Решение УП.бр.13-1476/2/86 година и Решение за доделување УП.бр.13-1476/3/86 година сите донесени од Собранието на Општина Гази Баба-Скопје, КП.6227/1 река со намалена површина од 787223м2, останува во ПЛ.8466 на досегашен корисник.

Во 1993 година врз основа на член 5 од Законот за измени и дополнување на законот за градежно земјиште (Сл.весник на РМ 21/91) ПЛ.8466 го менува насловот и гласи на Р.Македонија (Води).

Во 1995 година, престанува да се применува катастарот на земјиштето за дел од КО Скопје, установен согласно Законот за премер, катастар и запишување на правата на недвижностите, а во примена стапува катастарот на недвижности за КО Центар 1, установен согласно Законот за премер и запишување на правата на недвижностите, при што дел од КП.6227/1 води со површина од 472462м2, останува евидентирана во ПЛ.8466 на Р.Македонија (Води), а другиот дел оди во КО Центар 1 и престанува да постои како таква.

Во 2001 година, врз основа на Решение бр.16-1537 од 19.02.2001 година од Министерство за транспорт и врски Скопје, Копие за нумерички податоци бр.1108/174 од 14.02.2001 година од оваа Управа, КП.6227/1 води со површина од 469887м2, останува евидентирана во ПЛ.8466 на Република Македонија (Води).

Во 2002 година, врз основа на Договор за отуѓување бр.16-5700/4 од МТВ, КП.6227/1 води со површина од 466967м2, останува евидентирана во ПЛ.8466 на Република Македонија-Води.

Во истата 2002 година, врз основа на фактички утврдена положба на терен, КП.6227/1

РЕПУБЛИКА МАКЕДОНИЈА
АГЕНЦИЈА ЗА КАТАСТАР НА НЕДВИЖНОСТИ
1107-5209/2017 од 21.07.2017 16:16:52



води со намалена површина од 456167м², останува евидентирана во ПЛ.8466 на Р.Македонија -Води.

Во истата 2002 година, врз основа на Договор за трансформација бр.16-1-104/3 од МТВ Подрачна Единица Гази Баба Скопје, КП.6227/1 води со намалена површина од 455493м², останува евидентирана во ПЛ.8466 на Р.Македонија - Води.

Повторно во истата 2002 година, врз основа на Договор за оутѓување на градежно земјиште бр. 16-13872 од МТВ Скопје, КП.6227/1 води со површина од 454448м², останува евидентирана во ПЛ. 8466 на Р.М.-Води.

Во 2002 година, престанува да се применува катастарот на земјиштето за дел од КО Скопје, установен согласно Законот за премер, катастар и запишување на правата на недвижностите, а во примена стапува катастарот на недвижности за КО Кисела Вода 2, установен согласно Законот за премер и запишување на правата на недвижностите, при што КП.6227/1 води од 454448м², останува евидентирана во ПЛ.8466 на Р.М.-Води.

Во 2005 година, престанува да се применува катастарот на земјиштето за дел од КО Скопје, установен согласно Законот за премер, катастар и запишување на правата на недвижностите, а во примена стапува катастарот на недвижности за КО Гази Баба, установен согласно Законот за премер и запишување на правата на недвижностите, дел од КП.6227/1 КО Скопје престанува да постои и преминува во КО Гази Баба, додека дел од КП.6227/1 води од 157518м², останува евидентирана во ПЛ.8466 на Р.М.-Води.

При устројувањето на катастарот на недвижностите извршена е нова нумерација за катастарските парцели, при што од дел од КП.6227/1 КО Скопје е настаната КП.1318 за КО Гази Баба.

Со излагањето на јавен увид на податоците од премерот за КО Гази Баба извршен согласно Законот за премер, катастар и запишување на правата на недвижностите (Сл. весник бр. 22/86 и 17/91) и стапување во сила на катастарот на недвижностите за КО Гази Баба во 2005 година, КП.1318 пасиште 2-ра класа со површина од 373м², како недвижност со неутврдени права запишана во ИЛ. 1096 со прибелешка „предметот не е изложен,,.

Во 2008 година, взр сонова на Одобрение за градење 15-7575 од 26.02.1986, Решение за локација 18-1246, Урбанистичка согласност УП1.Бр.1-15-1246/84 и Геодетски елаборат Бр. 317/07-1 од Гео Проект Инженеринг, КП.1318 пасиште 2-ра класа со површина од 67м², како недвижност со неутврдени права запишана во ИЛ.1096 со прибелешка „предметот не е изложен,,.

Во 2010 година, взр сонова на Геодетски елаборат Бр. 237-09 од Гео Инженеринг, Потврад бр. 1126/4-177 од 04.01.2010 од овој сектор, КП.1318 пасиште 2-ра класа со површина од 67м², се запишува во нов ИЛ.9519 на Р.Македонија со право на сопственост.

Во 2014 година врз основа на Член 83 од Законот на катастар на недвижности (Сл.весник 55/2013) на сила стапува дигитален катастарски план врз основа на аналогем катастарски план, при што КП.1318 пасиште 2-ра класа со површина од 66м², се запишува во нов ИЛ.9519 на Р.Македонија со право на сопственост.

Заклучно со 21.07.2017 година, други промени за КП.1318 КО Гази Баба, нема.



Овластено лице
Габриела Богдановска

(име и презиме, потпис)

РЕПУБЛИКА МАКЕДОНИЈА
АГЕНЦИЈА ЗА КАТАСТАР НА НЕДВИЖНОСТИ
1107-8986/2018 од 08.11.2018 14:33:48



Врз основа на член 161 од Законот за катастар на недвижности („Службен весник на Република Македонија“ бр. 55/2013), Агенцијата за катастар на недвижности, Центар за катастар на недвижности Скопје по барање на по службена должност од податоците во катастарот на недвижности го издава следното

У В Е Р Е Н И Е

ЗА ИСТОРИСКИ ПРЕГЛЕД НА ИЗВРШЕНИТЕ ЗАПИШУВАЊА ЗА КП број. 1319/2 КО ГАЗИ БАБА

Со излагањето на јавен увид на податоците од премерот, извршен во 1929/31 година, за КО Скопје (на начин и постапка регулирани со Закон), КП.6227, река со површина од 187644 м2 била евидентирана во ПЛ.8466 на Јавен имот Води Скопје.

Во периодот до 1937 година, КП.6227 КО Скопје со површина од 690254 м2, река, била евидентирана во ПЛ.8466 на Јавен имот Води Скопје (во кат. евидениција нема податоци за сп. промената).

Во 1937 година врз основа на Тапија бр. 12978 од 07.09.1932 година од Првостепен суд Скопје, КП 6227 со површина од 690358 м2, река, била евидентирана во ПЛ 8466 на Јавен имот Води Скопје.

Во 1960 година врз основа на Пресуда П.бр. 888/60 година од Околински Суд Скопје 1, КП 6227 со површина од 719271 м2, река, била евидентирана во ПЛ 8466 на Јавен имот Води Скопје.

Во 1961 година врз основа на утврдена фактичка состојба на терен, КП 6227 со површина од 721505 м2, река, била евидентирана во ПЛ 8466 на Јавен имот Води Скопје.

Во 1973 година врз основа на Предмет 5/438 од 17.05.1973 година од оваа Управа, КП 6227 со површина од 828742 м2, река, била евидентирана во ПЛ 8466 на Јавен имот Води Скопје.

Во 1980 година врз основа на Решение бр. 09-1333 од 07.12.1973 година од Собрание на град Скопје, Протокол 12-П/139 од оваа Управа, КП 6227 со површина од 825942 м2 (река) била евидентирана во ПЛ 8466 на Јавен имот Води Скопје.

Во 1985 година врз основа на Решение бр. 03-2797/83 и Нумерички податоци бр. 963/79 година, од КП 6227 прв пат се оформува КП 6227/1 со површина од 816077 м2, (река) и се евидентира во ПЛ 8466 на Јавен имот Води Скопје.

Во 1988 година, врз основа на Решение за административен пренос УП.бр. 13-4698/88 од Собрание на Општина Центар, Решение за доделување бр.08-13-9709/88 од Собрание на Општина Центар и Копие за нумерички податоци бр.86/87 година, КП.6227/1 со површина од 815273 м2, река, останува евидентирана во ПЛ. 8466 на Јавен имот Води Скопје.

Во 1989 година, врз основа на Решение УП.бр.13-1476/85 година донесено од Собрание на Општина Гази Баба Скопје, Решение УП.бр.13-1476/2/86 година и Решение за доделување УП.бр. 13-1476/3/86 година сите донесени од Собранието на Општина Гази Баба-Скопје, КП.6227/1 река со површина од 787223 м2, останува во ПЛ. 8466 на Јавен имот

РЕПУБЛИКА МАКЕДОНИЈА
АГЕНЦИЈА ЗА КАТАСТАР НА НЕДВИЖНОСТИ

1107-8986/2018 од 08.11.2018 14:33:48



Води Скопје.

Во 1993 година врз основа на член 5 од Законот за измени и дополнување на законот за градежно земјиште (Сл.весник на РМ 21/91) ПЛ 8466 го менува насловот и гласи на РМ-Води.

Во 1995 година, престанува да се применува катастарот на земјиштето за дел од КО Скопје, установен согласно Законот за премер, катастар и запишување на правата на недвижностите, а во примена стапува катастарот на недвижности за КО Центар 1, установен согласно Законот за премер и запишување на правата на недвижностите, при што дел од КП.6227/1, води со површина од 472462 м2, останува евидентирана во ПЛ.8466 на Р.М. – Води во КО Скопје, додека дел од КП 6227/1 КО Скопје престанува да постои и преминува во КО Центар 1.

Во 2001 година врз основа Решение бр.16-1537 од Мин. за транспорт и врски Скопје, КП. 6227/1 (река) со површина од 469887 м2, останува во ПЛ. 8466 на Р.М. води.

Се до 2005 година КП 6227/1 трпи промени само по однос на површината ,но истата и понатаму останува евидентирана во ПЛ 8466 на Р.Македонија – Води.

Во 2005 година, престанува да се применува катастарот на земјиштето запишување на правата на недвижностите, а во примена стапува за дел од КО Скопје, установен согласно Законот за премер, катастар и катастарот на недвижности за КО Гази Баба, установен согласно Законот за премер и запишување на правата на недвижностите, при што дел од КП 6227/1 КО Скопје престанува да постои и преминува во КО Гази Баба додека дел од КП 6227/1 со површина од 157518 м2 (води) останува евидентирана во ПЛ 8466 на Р.Македонија – води во КО Скопје.

При устројувањето на катастарот на недвижностите извршена е нова нумерација за катастарските парцели, при што дел од КП 6227/1 КО Скопје настаната е КП. 1319/2 КО Гази Баба.

Во 2010 година врз основа Геодетски елаборат бр.237-09 од Геопројект инженеринг, Потврда бр.1126/4-177 од оваа Управа, за прв пат од КП 1319 запишана во ИЛ 1096 со неутврдено право на сопственост т.е. неизложена се оформува КП 1319/2 нива 3 та класа со 324м2 и се запишува во ИЛ 9519 на Р.Македонија со право на сопственост.

Во 2014 година согласно Член 83 од Законот на катастар на недвижности (Сл.весник 55/2013) на сила стапува дигитален катастарски план врз основа на аналоген катастарски план , при што КП 1319/2 нива 3 та класа со 352 м2 е запишана во ИЛ 9519 на Р.Македонија со право на сопственост.

Заклучно со 08.11.2018 година за КП 1319/2 К.О. Гази Баба други промени нема.

Овластено лице

Жаклина Тасевска

М.П.

РЕПУБЛИКА МАКЕДОНИЈА
АГЕНЦИЈА ЗА КАТАСТАР НА НЕДВИЖНОСТИ
1107-5211/2017 од 19.07.2017 15:54:37

Податоци за сертификатот на овластеното лице
Сертификатот е издаден на: Ридван Мамеди
Издавач: KIBS Qualified Certificate Services CA
Сериски број: 68d61c50
Валиден до: 12.11.2017
Датум и час на потпишување: 19.07.2017 во 15:54:38
Документот е дигитално потпишан и е правно валиден



Врз основа на член 161 од Законот за катастар на недвижности („Службен весник на Република Македонија“ бр. 55/2013), Агенцијата за катастар на недвижности, Центар за катастар на недвижности Скопје по барање на ВАСЕ ЈАКОВ БОСИЛОВО 146 - СТРУМИЦА од податоците во катастарот на недвижности го издава следното

У В Е Р Е Н И Е

ЗА ИСТОРИСКИ ПРЕГЛЕД НА ИЗВРШЕНИТЕ ЗАПИШУВАЊА ЗА КП број. 2176/7 КО ГАЗИ БАБА

Со излагањето на јавен увид на податоците од премерот, извршен во 1929/31 година, за КО Скопје (на начин и постапка регулирани со Закон), КП.6227, река со површина од 187644 м2 била евидентирана во ПЛ.8466 на Јавен имот Води Скопје.

Во периодот до 1937 година, КП.6227 КО Скопје со наголемена површина од 690254 м2, река, била евидентирана во ПЛ.8466 на Јавен имот Води Скопје (врз основа на кој акт – документ е направена промената оваа Одделение во катастарскиот операт не успеа да пронајде податок).

Во 1937 година врз основа ана Тапија бр. 12978 од 07.09.1932 година од Прв. Суд Скопје, КП 6227 со површина од 690358 м2, река, била евидентирана во ПЛ 8466 на Јавен имот Води Скопје.

Во 1960 година врз основа на Пресуда П.бр. 888/60 година од Околиски Суд Скопје 1, КП 6227 со површина од 719271 м2, река, била евидентирана во ПЛ 8466 на Јавен имот Води Скопје.

Во 1961 година врз основа на утврдена фактичка состојба на терен, КП 6227 со површина од 721505 м2, река, била евидентирана во ПЛ 8466 на Јавен имот Води Скопје.

Во 1973 година врз основа на Предмет 5/438 од 17.05.1973 година од овој Орган, КП 6227 со површина од 528742 м2, река, била евидентирана во ПЛ 8466 на Јавен имот Води Скопје.

Во 1980 година врз основа на Решение за национализација бр. 09-1333 од 07.12.1973 година од Собрание на град Скопје, КП 6227 со површина од 825942 м2, река, била евидентирана во ПЛ 8466 на Јавен имот Води Скопје.

Во 1985 година врз основа на Решение бр. 03-2797/83 и Нумерички податоци бр. 963/79 година, од КП 6227 за прв пат се оформува КП 6227/1 со површина од 816077 м2, река, и се евидентира во ПЛ 8466 на Јавен имот Води Скопје.

Во 1988 година, врз основа на Решение за административен пренос УП.бр. 13-4698/88 од Собрание на Општина Центар, Решение за доделување бр.08-13-9709/88 од Собрание на Општина Центар и Копие од нумерички податоци бр.86/87 година, КП.6227/1 со намалена површина од 815273 м2, река, останува евидентирана во ПЛ. 8466 на Јавен имот Води Скопје.

Во 1989 година, врз основа на Решение за воведување во определена главна книга на општествена сопственост УП.бр.13-1476/85 година донесено од Собрание на Општина Гази Баба Скопје, Решение УП.бр.13-1476/2/86 година и Решение за доделување УП.бр.13-1476/3/86 година сите донесени од Собранието на Општина Гази Баба-Скопје, КП.6227/1 река со намалена површина од 787223 м2, останува во ПЛ. 8466 на Јавен имот Води Скопје.

Во 1993 година врз основа на член 5 од Законот за измени и дополнување на законот за градежно земјиште(Сл.весник на РМ 21/91) ПЛ 8466 го менува насловот и гласи на РМ-Води.

Во 1995 година, престанува да се применува катастарот на земјиштето за дел од КО Скопје, установен согласно Законот за премер, катастар и запишување на правата на недвижностите, а во примена стапува катастарот на недвижности за КО Центар 1, установен согласно Законот

РЕПУБЛИКА МАКЕДОНИЈА
АГЕНЦИЈА ЗА КАТАСТАР НА НЕДВИЖНОСТИ
1107-5211/2017 од 19.07.2017 15:54:37



за премер и запишување на правата на недвижностите, при што дел од КП.6227/1, води со намалена површина од 472462 м2, останува евидентирана во ПЛ.8466 на Р.М. – Води додека дел од КП 6227/1 КО Скопје престанува да постои и преминува во КО Центар 1.

Во наредниот период за КП 6227/1 постојат повеќе промени по однос на површината но секогаш била евидентирана во ПЛ 8466 на Р.Македонија – Води.

Во 2002 година врз основа на Договор за отуѓување бр/ 16-13872 од 17.01.2002 година од МТВ, КП 6227/1 со површина од 454448 м2, води, била евидентирана во ПЛ 8466 на Р.Македонија – Води.

Во 2005 година, престанува да се применува катастарот на земјиштето запишување на правата на недвижностите, а во примена стапува за дел од КО Скопје, установен согласно Законот за премер, катастар и катастарот на недвижности за КО Гази Баба, установен согласно Законот за премер и запишување на правата на недвижностите, при што дел од КП 6227/1 КО Скопје престанува да постои и преминува во КО Гази Баба додека дел од КП 6227/1 со површина од 157518 м2, води, и останува евидентирана во ПЛ 8466 на Р.Македонија – Води.

При устројувањето на катастарот на недвижностите извршена е нова нумерација за катастарските парцели, при што дел од КП 6227/1 КО Скопје настаната е КП.2176/7 КО Гази Баба.

Во 2009 година врз основа на Потврда Уп.бр. 1109/4-442 од 20.07.2009 година од овој Орган, за прв пат се оформува КП 2176/7 со површина од 134 м2, некатегорисани патиште, и се запишува во ИЛ 1097 како недвижност со незапишани права на сопственост со прибелешка „ предметот е неизложен

Во 2010 година врз основа на Геодетски елаборат бр. 237-09 од Геопроект, КП 2176/1 со непроменета површина се запишува во нов ИЛ 9519 на Република Македонија со право на сопственост.

Во 2014 година врз основа на Службена белешка 1122-1143/2014 година од овој Орган, Член 83 од Законот на катастар на недвижности (Сл.весник 55/2013) на сила стапува дигитален катастарски план врз основа на аналоген катастарски план , при што КП 2176/7 со површина од 135 м2, некатегорисани патишта, била запишана во ИЛ 9519 на Република Македонија со право на сопственост.

Заклучно со 19.07.2017 година други промени во катастарската евиденција за КП.2176/7 КО Гази Баба, нема.



Овластено лице
Мемеди Ридван

(име и презиме, потпис)

РЕПУБЛИКА МАКЕДОНИЈА
АГЕНЦИЈА ЗА КАТАСТАР НА НЕДВИЖНОСТИ
1107-5207/2017 од 19.07.2017 15:40:08

Податоци за сертификатот на овластеното лице
Сертификатот е издаден на: Ридван Мемеди
Издавач: KIBS Qualified Certificate Services CA
Сериски број: 68d61c50
Валиден до: 12.11.2017
Датум и час на потпишување: 19.07.2017 во 15:40:51
Документот е дигитално потпишан и е правно валиден



Врз основа на член 161 од Законот за катастар на недвижности („Службен весник на Република Македонија“ бр. 55/2013), Агенцијата за катастар на недвижности, Центар за катастар на недвижности Скопје по барање на ВАСЕ ЈАКОВ БОСИЛОВО 146 - СТРУМИЦА од податоците во катастарот на недвижности го издава следното

У В Е Р Е Н И Е

ЗА ИСТОРИСКИ ПРЕГЛЕД НА ИЗВРШЕНИТЕ ЗАПИШУВАЊА ЗА КП број. 2177/5 КО ГАЗИ БАБА

Со излагањето на јавен увид на податоците од премерот, извршен во 1929/31 година, за КО Скопје (на начин и постапка регулирани со Закон), КП.6227, река со површина од 187644 м2 била евидентирана во ПЛ.8466 на Јавен имот Води Скопје.

Во периодот до 1937 година, КП.6227 КО Скопје со наголемена површина од 690254 м2, река, била евидентирана во ПЛ.8466 на Јавен имот Води Скопје (врз основа на кој акт – документ е направена промената оваа Одделение во катастарскиот операт не успеа да пронајде податок).

Во 1937 година врз основ ана Тапија бр. 12978 од 07.09.1932 година од Прв. Суд Скопје, КП 6227 со површина од 690358 м2, река, била евидентирана во ПЛ 8466 на Јавен имот Води Скопје.

Во 1960 година врз основа на Пресуда П.бр. 888/60 година од Околиски Суд Скопје 1, КП 6227 со површина од 719271 м2, река, била евидентирана во ПЛ 8466 на Јавен имот Води Скопје.

Во 1961 година врз основа на утврдена фактичка состојба на терен, КП 6227 со површина од 721505 м2, река, била евидентирана во ПЛ 8466 на Јавен имот Води Скопје.

Во 1973 година врз основа на Предмет 5/438 од 17.05.1973 година од овој Орган, КП 6227 со површина од 528742 м2, река, била евидентирана во ПЛ 8466 на Јавен имот Води Скопје.

Во 1980 година врз основа на Решение за национализација бр. 09-1333 од 07.12.1973 година од Собрание на град Скопје, КП 6227 со површина од 825942 м2, река, била евидентирана во ПЛ 8466 на Јавен имот Води Скопје.

Во 1985 година врз основа на Решение бр. 03-2797/83 и Нумерички податоци бр. 963/79 година, од КП 6227 за прв пат се оформува КП 6227/1 со површина од 816077 м2, река, и се евидентира во ПЛ 8466 на Јавен имот Води Скопје.

Во 1988 година, врз основа на Решение за административен пренос УП.бр. 13-4698/88 од Собрание на Општина Центар, Решение за доделување бр.08-13-9709/88 од Собрание на Општина Центар и Копие од нумерички податоци бр.86/87 година, КП.6227/1 со намалена површина од 815273 м2, река, останува евидентирана во ПЛ. 8466 на Јавен имот Води Скопје.

Во 1989 година, врз основа на Решение за воведување во определена главна книга на општествена сопственост УП.бр.13-1476/85 година донесено од Собрание на Општина Гази Баба Скопје, Решение УП.бр.13-1476/2/86 година и Решение за доделување УП.бр.13-1476/3/86 година сите донесени од Собранието на Општина Гази Баба-Скопје, КП.6227/1 река со намалена површина од 787223 м2, останува во ПЛ. 8466 на Јавен имот Води Скопје.

Во 1993 година врз основа на член 5 од Законот за измени и дополнување на законот за градежно земјиште(Сл.весник на РМ 21/91) ПЛ 8466 го менува насловот и гласи на РМ-Води.

Во 1995 година, престанува да се применува катастарот на земјиштето за дел од КО Скопје, установен согласно Законот за премер, катастар и запишување на правата на недвижностите, а во примена стапува катастарот на недвижности за КО Центар 1, установен согласно Законот

РЕПУБЛИКА МАКЕДОНИЈА
АГЕНЦИЈА ЗА КАТАСТАР НА НЕДВИЖНОСТИ

1107-5207/2017 од 19.07.2017 15:40:08



за премер и запишување на правата на недвижностите, при што дел од КП.6227/1, води со намалена површина од 472462 м2, останува евидентирана во ПЛ.8466 на Р.М. – Води додека дел од КП 6227/1 КО Скопје престанува да постои и преминува во КО Центар 1.

Во наредниот период за КП 6227/1 постојат повеќе промени по однос на површината но секогаш била евидентирана во ПЛ 8466 на Р.Македонија – Води.

Во 2002 година врз основа на Договор за отуѓување бр/ 16-13872 од 17.01.2002 година од МТВ, КП 6227/1 со површина од 454448 м2, води, била евидентирана во ПЛ 8466 на Р.Македонија – Води.

Во 2005 година, престанува да се применува катастарот на земјиштето запишување на правата на недвижностите, а во примена стапува за дел од КО Скопје, установен согласно Законот за премер, катастар и катастарот на недвижности за КО Гази Баба, установен согласно Законот за премер и запишување на правата на недвижностите, при што дел од КП 6227/1 КО Скопје престанува да постои и преминува во КО Гази Баба додека дел од КП 6227/1 со површина од 157518 м2, води, и останува евидентирана во ПЛ 8466 на Р.Македонија – Води.

При устројувањето на катастарот на недвижностите извршена е нова нумерација за катастарските парцели, при што дел од КП 6227/1 КО Скопје настаната е КП.2177/5 КО Гази Баба.

Во 2010 година врз основа на Геодетски елаборат бр. 237-09 од Геопроект, за прв пат се оформува КП 2177/5 со површина од 678 м2, некатегорисани патишта, и се запишува во ИЛ 9519 на Република Македонија со право на сопственост.

Во 2014 година врз основа на Службена белешка 1122-1143/2014 година од овој Орган, Член 83 од Законот на катастар на недвижности (Сл.весник 55/2013) на сила стапува дигитален катастарски план врз основа на аналоген катастарски план , при што КП 2177/5 со површина од 661 м2, некатегорисани патиште, била запишана во ИЛ 9519 на Република Македонија со право на сопственост.

Заклучно со 19.07.2017 година други промени во катастарската евиденција за КП.2177/5 КО Гази Баба, нема.



Овластено лице

Мемеди Ридван

(име и презиме, потпис)

РЕПУБЛИКА МАКЕДОНИЈА
АГЕНЦИЈА ЗА КАТАСТАР НА НЕДВИЖНОСТИ
1107-8984/2018 од 24.10.2018 09:55:52



Врз основа на член 161 од Законот за катастар на недвижности („Службен весник на Република Македонија“ бр. 55/2013), Агенцијата за катастар на недвижности, Центар за катастар на недвижности Скопје по барање на по службена должност од податоците во катастарот на недвижности го издава следното

У В Е Р Е Н И Е

ЗА ИСТОРИСКИ ПРЕГЛЕД НА ИЗВРШЕНИТЕ ЗАПИШУВАЊА ЗА КП број. 2177/6 КО ГАЗИ БАБА

Со излагањето на јавен увид на податоците од премерот, извршен во 1929/31 година, за КО Скопје (на начин и постапка регулирани со Закон), КП.6227, река со површина од 187644 м2 била евидентирана во ПЛ.8466 на Јавен имот Води Скопје.

Во периодот до 1937 година, КП.6227 КО Скопје со површина од 690254 м2, река, била евидентирана во ПЛ.8466 на Јавен имот Води Скопје (во кат. евидениција нема податоци за сп. промената).

Во 1937 година врз основа на Тапија бр. 12978 од 07.09.1932 година од Првостепен суд Скопје, КП 6227 со површина од 690358 м2, река, била евидентирана во ПЛ 8466 на Јавен имот Води Скопје.

Во 1960 година врз основа на Пресуда П.бр. 888/60 година од Околински Суд Скопје 1, КП 6227 со површина од 719271 м2, река, била евидентирана во ПЛ 8466 на Јавен имот Води Скопје.

Во 1961 година врз основа на утврдена фактичка состојба на терен, КП 6227 со површина од 721505 м2, река, била евидентирана во ПЛ 8466 на Јавен имот Води Скопје.

Во 1973 година врз основа на Предмет 5/438 од 17.05.1973 година од оваа Управа, КП 6227 со површина од 828742 м2, река, била евидентирана во ПЛ 8466 на Јавен имот Води Скопје.

Во 1980 година врз основа на Решение бр. 09-1333 од 07.12.1973 година од Собрание на град Скопје, Протокол 12-П/139 од оваа Управа, КП 6227 со површина од 825942 м2 (река) била евидентирана во ПЛ 8466 на Јавен имот Води Скопје.

Во 1985 година врз основа на Решение бр. 03-2797/83 и Нумерички податоци бр. 963/79 година, од КП 6227 прв пат се оформува КП 6227/1 со површина од 816077 м2, (река) и се евидентира во ПЛ 8466 на Јавен имот Води Скопје.

Во 1988 година, врз основа на Решение за административен пренос УП.бр. 13-4698/88 од Собрание на Општина Центар, Решение за доделување бр.08-13-9709/88 од Собрание на Општина Центар и Копие од нумерички податоци бр.86/87 година, КП.6227/1 со површина од 815273 м2, река, останува евидентирана во ПЛ. 8466 на Јавен имот Води Скопје.

Во 1989 година, врз основа на Решение УП.бр.13-1476/85 година донесено од Собрание на Општина Гази Баба Скопје, Решение УП.бр.13-1476/2/86 година и Решение за доделување УП.бр.13-1476/3/86 година сите донесени од Собранието на Општина Гази Баба-Скопје, КП.6227/1 река со површина од 787223 м2, останува во ПЛ. 8466 на Јавен имот Води Скопје.

Во 1993 година врз основа на член 5 од Законот за измени и дополнување на законот за градежно земјиште(Сл.весник на РМ 21/91) ПЛ 8466 го менува насловот и гласи на РМ-Води.

Во 1995 година, престанува да се применува катастарот на земјиштето за дел од КО Скопје, установен согласно Законот за премер, катастар и запишување на правата на недвижностите, а во примена стапува катастарот на недвижностите за КО Центар 1, установен согласно Законот за премер и запишување на правата на недвижностите, при што дел од КП.6227/1, води со површина од 472462 м2, останува евидентирана во ПЛ.8466 на Р.М. – води во КО Скопје, додека дел од КП 6227/1 КО Скопје престанува да постои и преминува во КО Центар 1.

Во 2001 година врз основа Решение бр.16-1537 од Мин. за транспорт и врски Скопје, КП.6227/1 (река) со површина од 469887 м2, останува во ПЛ. 8466 на Р.М. води.

Се до 2005 година КП 6227/1 трпи промени само по однос на површината, но истата и

РЕПУБЛИКА МАКЕДОНИЈА
АГЕНЦИЈА ЗА КАТАСТАР НА НЕДВИЖНОСТИ

1107-8984/2018 од 24.10.2018 09:55:52



понатаму останува евидентирана во ПЛ 8466 на Р.Македонија – Води.

Во 2005 година, престанува да се применува катастарот на земјиштето запишување на правата на недвижностите, а во примена стапува за дел од КО Скопје, установен согласно Законот за премер, катастар и катастарот на недвижности за КО Гази Баба, установен согласно Законот за премер и запишување на правата на недвижностите, при што дел од КП 6227/1 КО Скопје престанува да постои и преминува во КО Гази Баба додека дел од КП 6227/1 со површина од 157518 м2 (води) останува евидентирана во ПЛ 8466 на Р.Македонија – води во КО Скопје.

При устројувањето на катастарот на недвижностите извршена е нова нумерација за катастарските парцели, при што дел од КП 6227/1 КО Скопје настаната е КП.2177/6 КО Гази Баба.

Со излагањето на јавен увид на податоците од премерот за КО Гази Баба извршен согласно Законот за премер, катастар и запишување на правата на недвижностите (Сл. весник бр. 22/86 и 17/91) и стапување во сила на катастарот на недвижностите за КО Гази Баба во 2005 година, КП.2177 некатегорисани патишта со површина од 3232м2 се запишува во ИЛ 1097 без утврдено право на сопственост.

Во 2006 година врз основа на сл.наод уп.бр.1146/231 за усогласување на површини од КП 2177 се оформува КП 2177/1 од 1087 м2 и како недвижност со неутврдени права била запишана во ИЛ 1097 со прибелешка предметот не е изложен.

Во 2008 година врз основа на одобрение за градба бр.15-7575/86,решение за локација бр.18-1246/83, урбанистичка согласност бр.1-15-1246/84, геодетски елаборат бр.317/07-1/07 од Геопроект и потврда бр.1110/1585/08 од овој сектор КП 2177/1 од 990 м2 како недвижност со неутврдени права била запишана во ИЛ 1097 со прибелешка предметот не е изложен.

Во 2010 година врз основа на геодетски елаборат бр.1201/77/09 од Геопремер Каљков одобрение за градење бр.15-13/2, услови за градба бр.15-664/4,протокол бр.1109/694 и потврда бр.1126/4-81/09 од овој сектор КП 2177/1 од 274 м2 како недвижност со неутврдени права била запишана во ИЛ 1097 со прибелешка предметот не е изложен

Во 2015 година врз основа на предмет бр.1126-3429/15 од овој Орган, од КП2177/1 оформена е КП2177/6 пат со површина од 11м2 е запишана во ИЛ 1097 со неутврдено право на сопственост.

Во 2016 година врз основа на предмет бр.1126-1426/16 од овој Орган по основ на поранешна кат. евиденција ПЛ 8466 КО Скопје, КП2177/6 пат со површина од 11м2 е запишана во ИЛ46282 на Р. Македонија со право на сопственост.

Заклучно со 24.10.2018 година други промени за КП 2177/6 КО Гази Баба нема.

Овластено лице

Верица Нешовска

М.П.

РЕПУБЛИКА МАКЕДОНИЈА
АГЕНЦИЈА ЗА КАТАСТАР НА НЕДВИЖНОСТИ

1107-8988/2018 од 24.10.2018 08:42:10



Врз основа на член 161 од Законот за катастар на недвижности („Службен весник на Република Македонија“ бр. 55/2013), Агенцијата за катастар на недвижности, Центар за катастар на недвижности Скопје по барање на по службена должност од податоците во катастарот на недвижности го издава следното

У В Е Р Е Н И Е

ЗА ИСТОРИСКИ ПРЕГЛЕД НА ИЗВРШЕНИТЕ ЗАПИШУВАЊА ЗА КП број. 2177/11 КО ГАЗИ БАБА

Со излагањето на јавен увид на податоците од премерот, извршен во 1929/31 година, за КО Скопје (на начин и постапка регулирани со Закон), КП.6227, река со површина од 187644 м2 била евидентирана во ПЛ.8466 на Јавен имот Води Скопје.

До 1937 година, КП.6227 е евидентирана со површина од 690254 м2 (река) во истиот ПЛ.8466 на Јавен имот Води Скопје (нема податоци за сп. промената).

Во 1937 година врз основа на Тапија бр. 12978 од 07.09.1932 година од Првостепен суд Скопје, КП 6227 со површина од 690358 м2, река, била евидентирана во ПЛ 8466 на Јавен имот Води Скопје.

Во 1960 година врз основа на Пресуда П.бр. 888/60 година од Околински Суд Скопје 1, КП 6227 со површина од 719271 м2, река, била евидентирана во ПЛ 8466 на Јавен имот Води Скопје.

Во 1961 година врз основа на утврдена фактичка состојба на терен, КП 6227 со површина од 721505 м2 , река, била евидентирана во ПЛ 8466 на Јавен имот Води Скопје.

Во 1973 година врз основа на Предмет 5/438 од 17.05.1973 година од оваа Управа, КП 6227 со површина од 828742 м2, река, била евидентирана во ПЛ 8466 на Јавен имот Води Скопје.

Во 1980 година врз основа на Решение бр. 09-1333 од 07.12.1973 година од Собрание на град Скопје, Протокол 12-П/139 од оваа Управа, КП 6227 со површина од 825942 м2 (река) била евидентирана во ПЛ 8466 на Јавен имот Води Скопје.

Во 1985 година врз основа на Решение бр. 03-2797/83 и Нумерички податоци бр. 963/79 година, од КП 6227 прв пат се оформува КП 6227/1 со површина од 816077 м2, (река) и се евидентира во ПЛ 8466 на Јавен имот Води Скопје.

Во 1988 година, врз основа на Решение за административен пренос УП.бр. 13-4698/88 од Собрание на Општина Центар, Решение за доделување бр.08-13-9709/88 од Собрание на Општина Центар и Копие од нумерички податоци бр.86/87 година, КП.6227/1 со површина од 815273 м2, река, останува евидентирана во ПЛ. 8466 на Јавен имот Води Скопје.

Во 1989 година, врз основа на Решение УП.бр.13-1476/85 година донесено од Собрание на Општина Гази Баба Скопје, Решение УП.бр.13-1476/2/86 година и Решение за доделување УП.бр.13-1476/3/86 година сите донесени од Собранието на Општина Гази Баба-Скопје, КП.6227/1 река со површина од 787223 м2, останува во ПЛ. 8466 на Јавен имот Води Скопје.

Во 1993 година согласно член 5 од Законот за измени и дополнување на законот за градежно земјиште(Сл.весник на РМ 21/91) ПЛ 8466 го менува насловот и гласи на РМ-Води.

Во 1995 година, престанува да се применува катастарот на земјиштето за дел од КО Скопје, установен согласно Законот за премер, катастар и запишување на правата на недвижностите, а во примена стапува катастарот на недвижности за КО Центар 1, установен согласно Законот за премер и запишување на правата на недвижностите, при што дел од КП.6227/1, води со површина од 472462 м2, останува евидентирана во ПЛ.8466 на Р.М. – води во КО Скопје, додека дел од КП 6227/1 КО Скопје престанува да постои и преминува во КО Центар 1.

РЕПУБЛИКА МАКЕДОНИЈА
АГЕНЦИЈА ЗА КАТАСТАР НА НЕДВИЖНОСТИ

1107-8988/2018 од 24.10.2018 08:42:10



Во 2001 година врз основа Решение бр.16-1537 од Мин. за транспорт и врски Скопје, КП.6227/1 (река) со површина од 469887 м2, останува во ПЛ. 8466 на Р.М. води.

Во 2002 година врз основа Договор за оттуѓување бр.16-5700/4 од МТВ, од КП6227/1 се оформува КП6227/3 , при што КП.6227/1 (река) со површина од 466967 м2, останува евидентирана во ПЛ. 8466 на Р.М. води.

Во истата 2002 година врз основа скица на премерување 1112/1951 и сл.наод од оваа Управа, од КП6227/1 се оформува КП6227/4 , при што КП.6227/1 (река) со површина од 456167 м2 останува евидентирана во ПЛ. 8466 на Р.М. води.

Во истата 2002 година врз основа Договор за трансформација бр.16-1-104/3 од 2002г. од МТВ ПЕ Г. Баба, КП.6227/1 (река) со површина од 455493 м2 останува евидентирана во ПЛ. 8466 на Р.М. води.

Во истата 2002 година врз основа Договор за оттуѓување бр.16-13872 од 2002г. од МТВ, КП.6227/1 (река) со површина од 454448 м2 останува евидентирана во ПЛ. 8466 на Р.М. води.

Во 2005 година, престанува да се применува катастарот на земјиштето запишување на правата на недвижностите, а во примена стапува за дел од КО Скопје, установен согласно Законот за премер, катастар и катастарот на недвижности за КО Гази Баба, установен согласно Законот за премер и запишување на правата на недвижностите, при што дел од КП 6227/1 КО Скопје престанува да постои и преминува во КО Гази Баба додека дел од КП 6227/1 со површина од 157518 м2 (води) останува евидентирана во ПЛ 8466 на Р.Македонија – води во КО Скопје.

При устројувањето на катастарот на недвижностите извршена е нова нумерација за катастарските парцели, при што дел од КП 6227/1 КО Скопје настаната е КП.2177/11 КО Гази Баба.

До 2010 година КП 2177/1 пат со површина од 990 м2 како недвижноаост со неутврдено право била запишана во ИЛ 1097 како недвижност со неутврдено право со прибелешка ,, предметот не е изложен ...

Во 2010 година врз основа на Геодетски елаборат бр. 237-09 од Геопроект инженеринг , од КП 2177/1 за прв пат се оформува КП 2177/4 со површина од 38 м2 некатегоризирани патишта и се запишува ИЛ 1097 како недвижност со неутврдено право со прибелешка ,, предметот не е изложен ...

Во 2014 година врз основа на Член 83 од Законот на катастар на недвижности (Сл.весник 55/2013) на сила стапува дигитален катастарски план врз основа на аналоген катастарски план , при што КП 2177/4 со површина од 75 м2 некатегоризирани патишта и се запишува ИЛ 1097 како недвижност со неутврдено право со прибелешка ,, предметот не е изложен ...

Во 2016 година врз основа на потврда бр 1126-2264/2016 година на овој сектор , постојна катастарска евиденција КО Скопје од ПЛ 8466 , од КП 2177/4 се оформува КП 2177/11 градежно неизградено земјиште од 48 м2 и се запишува во ИЛ 46346 на Република Македонија со право на сопственост .

Заклучно со 24.10.2018 година други промени за КП.2177/11 КО Гази Баба, нема.

М.П.

Овластено лице

Гордана Петрова

РЕПУБЛИКА МАКЕДОНИЈА
АГЕНЦИЈА ЗА КАТАСТАР НА НЕДВИЖНОСТИ
1107-5214/2017 од 17.07.2017 16:09:27

Податоци за сертификатот на овластеното лице
Сертификатот е издаден на: Жаклина Неделковска
Издавач: KIBS Qualified Certificate Services CA
Сериски број: 4b4341dc
Валиден до: 12.11.2017
Датум и час на потпишување: 17.07.2017 во 16:09:31
Документот е дигитално потпишан и е правно валиден



Врз основа на член 161 од Законот за катастар на недвижности („Службен весник на Република Македонија“ бр. 55/2013), Агенцијата за катастар на недвижности, Центар за катастар на недвижности Скопје по барање на ВАСЕ ЈАКОВ БОСИЛОВО 146 - СТРУМИЦА од податоците во катастарот на недвижности го издава следното

У В Е Р Е Н И Е

ЗА ИСТОРИСКИ ПРЕГЛЕД НА ИЗВРШЕНИТЕ ЗАПИШУВАЊА ЗА КП број. 1316/3 КО ГАЗИ БАБА

□ Со излагањето на јавен увид на податоците од премерот, извршен во 1929/31 година, за КО Скопје (на начин и постапка регулирани со Закон), КП.6227, река со површина од 187644м² била евидентирана во ПЛ.8466 на Јавен имот Води Скопје.

□ Во периодот до 1985 година, КП.6227 КО Скопје со наголемена површина од 825942м², река останува евидентирана во ПЛ.8466 на Јавен имот Води Скопје како општествена сопственост. Во 1985 година, врз основа на Решение бр.03-2797/83 и нумерички податоци бр.963/79 година, КП.6227 се дели на КП.6227/1, 6227/2 и 6227/3 од кои КП.6227/1 река со површина од 816077м², останува евидентирана во ПЛ.8466 на Јавен имот - Води Скопје и КП.6227/2 неплодно земјиште со површина од 12060м², евидентирана во ПЛ.16805 на О.С. на користење на Југоопрема Скопје.

Во 1988 година, врз основа на Решение за административен пренос УП.бр. 13-4698 од Собрание на Општина Центар, Решение за доделување бр.08-13-9709/88 од Собрание на Општина Центар и Копие од нумерички податоци бр.86/87 година, КП.6227/1 со намалена површина од 815273м², река останува евидентирана во ПЛ. 8466 на досегашен корисник.

Во 1989 година, врз основа на Решение за воведување во определена главна книга на општествена сопственост УП.бр.13-1476/85 година донесено од Собрание на Општина Гази Баба Скопје, Решение УП.бр.13-1476/2/86 година и Решение за доделување УП.бр.13-1476/3/86 година сите донесени од Собранието на Општина Гази Баба-Скопје, КП.6227/1 река со намалена површина од 787223м², останува во ПЛ.8466 на досегашен корисник.

Во 1995 година, со стапување во сила на катастарот на недвижностите за КО Центар 1, КП.6227/1, води со намалена површина од 472462м², останува евидентирана во ПЛ.8466 на Р.М. - Води.

Во 2001 година, врз основа на Решение бр.16-1537 од 19.02.2001 година од Министерство за транспорт и врски Скопје, Копие за нумерички податоци бр.1108/174 од 14.02.2001 година од оваа Управа, КП.6227/1 води, со намалена површина од 469887м², останува евидентирана во ПЛ.8466 на Република Македонија (Води).

Во 2002 година, врз основа на Договор за оуткување бр.16-5700/4 од МТВ, КП.6227/1, води со намалена површина од 466967м², останува евидентирана во ПЛ. 8466 на Република Македонија-Води.

Во истата 2002 година, врз основа на фактички утврдена положба на терен, КП.6227/1, води со намалена површина од 456167м², останува евидентирана во ПЛ.8466 на Р.М.-Води.

Во истата 2002 година, врз основа на Договор за трансформација бр.16-1-104/3 од МТВ Подрачна Единица Гази Баба Скопје, КП.6227/1 води со намалена површина од 455493м², останува евидентирана во ПЛ.8466 на Р.М. - Води.

Повторно во истата 2002 година, врз основа на Договор за оуткување на градежно земјиште бр.16-13872 од МТВ Скопје, КП.6227/1 води со намалена површина од 454448м², останува евидентирана во ПЛ.8466 на Р.М.-Води.

Во 2003 година при устројување на катастарот на недвижностите за КО Гази Баба, дел од КП

РЕПУБЛИКА МАКЕДОНИЈА
АГЕНЦИЈА ЗА КАТАСТАР НА НЕДВИЖНОСТИ

1107-5214/2017 од 17.07.2017 16:09:27



6227/1 оди во КО Гази Баба , а дел останува со намалена површина од 157518 м2, води во истиот ПЛ 8466 на Република Македонија-Води-Скопје.

При устројување на катастарот на недвижностите извршена е нова нумерација за катастарските парцели, така што дел од КП 6227/1КО Скопје настаната е КП 1316/3 , за К.О. Гази Баба.

Со излагањето на јавен увид на податоците од премерот за КО Гази Баба извршен согласно Законот за премер , катастар и запишување на правата на недвижностите(Сл. весник бр. 22/86 и 17/91) и стапување во сила на катастарот на недвижностите за КО Гази Баба во 2005 година ,КП 1316 пасиште 3-та класа со пвошрина од 1530м2 била зпаишана во ИЛ. 1096 како недвижност со незапишао право

Во 2006 година според фактички утврдена состојба на теренот, се оформува КП. 1316/1 со повшрина од 674м2 и била запишана во ИЛ. 1096 како недвижност со незапишао право

Во 2010 година врз основа на Геодетски елаборат бр. 237/09 од Геопроект инжинеринг и Потврда бр. 1126/4/77 од 04.01.2010 година од овој Сектор, од КП. 1316/1 за прв пат се оформува КП. 1316/3 пасиште 3-та класа со пвошрина од 451м2 била запишана во ИЛ. 9519 на Република Македонија.

Во 2014 година Согласно член 83 од Законот за катастар Службен весник бр. 55/2013 година направено е усогласување на површините на Аналогните со дигиталните планови при што КП: 1316/3 пасиште 3-та класа со површина од 453м2 била запишана во ИЛ. 9519 на Република Македонија.

Заклучно со 17.07.2017 година други промени нема.



Овластено лице

Жаклина Неделковска

(име и презиме, потпис)



РЕПУБЛИКА МАКЕДОНИЈА
ОПШТИНА ГАЗИ БАБА
Бр. 13-5211/1 од 15.11.2018 година
СКОПЈЕ

ЗАПИСНИК
за извршен увид на лице место

Комисијата надлежна за вршење увид на лице место при општина Гази Баба, во состав од :


- 1.Светлана Јованоска - дипломиран инженер архитект
- 2.Стојка Долиќоска - дипломиран инженер архитект
- 3.Елисавета Најдовска - дипломиран градежен инженер

на ден 02.11.2018 година изврши увид на лице место на Г.П.бр.7.37 која е составена од делови од КП.бр.1313 КО Гази Баба, КП.бр.1315 КО Гази Баба, КП.бр.1305/2 КО Гази Баба, КП.бр.2176/7 КО Гази Баба, КП.бр.1318 КО Гази Баба, КП.бр.2177/5 КО Гази Баба, КП.бр.1317/7 КО Гази Баба КП.бр.1316 КО Гази Баба,КП.бр.2177/6 КО Гази Баба, КП.бр.1317/1 КО Гази Баба, КП.бр.1319/2 КО Гази Баба, КП.бр.1316/1 КО Гази Баба, КП.бр.2177/11 КО Гази Баба, КП.бр.1305/3 КО Гази Баба, КП.бр.2173/4 КО Гази Баба и КП.бр.1310 КО Гази Баба во управната работа по предметот за огласување на Објава за отуѓување на градежно земјиште сопственост на Република Македонија по пат на електронско јавно наддавање по пат на електронско јавно наддавање за изградба на објект со намена А2 –домување во станбени згради.


По извршениот увид на лице место е констатирано:




сл.бр.1 Г.П.бр.7.37



сл.бр.2 Г.П.бр.7.37



сл.бр.3 Г.П.бр.7.37



сл.бр.4 Г.П.бр.7.37

Г.П.бр.7.37 е од составена од делови од КП.бр.1313 КО Гази Баба, КП.бр.1315 КО Гази Баба, КП.бр.1305/2 КО Гази Баба, КП.бр.2176/7 КО Гази Баба, КП.бр.1318 КО Гази Баба, КП.бр.2177/5 КО Гази Баба, КП.бр.1317/7 КО Гази Баба КП.бр.1316 КО Гази Баба,КП.бр.2177/6 КО Гази Баба, КП.бр.1317/1 КО Гази Баба, КП.бр.1319/2 КО Гази Баба, КП.бр.1316/1 КО Гази Баба, КП.бр.2177/11 КО Гази Баба, КП.бр.1305/3 КО Гази Баба, КП.бр.2173/4 КО Гази Баба и КП.бр.1310 КО Гази Баба, на која согласно -Извод од план број 869/2018 за ДУП за Градска четврт ЦС11, Блок 7 Општина Гази Баба е предвидена изградба на објект со намена А2 –домување во станбени згради.

Предметното градежно земјиште претставува градежно изградено земјиште, коешто е оградено со метална ограда(сл.1) и има бесправно изградени објекти (сл.бр.3 и сл.бр.4), за градби е донесено Решение за отстранување на градба УП1 бр.33-108 од 12.07.2017 година од овластен градежен инспектор при општина Гази Баба,до градежната парцела постои сообраќаен пристап до парцелата.

Членови на комисија:

Светлана Јованоска

Стојка Доликоска

Елисавета Најдовска

