

Податоци за органот кој го изработува планскиот документ	
Назив на планскиот документ	ЛУПД за изградба на објект со намена Г2 – Лесна и загадувачка индустрија на дел од КП 141/4, м.в. Јурија, КО Трубарево, Општина Гази Баба, Скопје
Орган надлежен за изработка на планскиот документ	Друштво за проектирање, трговија и инженеринг УРБАН ПРОЕКТИНГ ДООЕЛ Велес
Орган надлежен за донесување на планскиот документ	Општина Гази Баба

Податоци за изработувачот на планскиот документ	
Име на лицето овластено за подготвување на планскиот документ	Биљана Тасева, диа
Назив на работното место	Овластен планер во Урбан Проектинг Доел Велес
Контакт податоци за лицето	070/222-848

Основни податоци за планскиот документ
Од што произлегува донесувањето на планскиот документ? (пр. законска обврска или друга одредба)
Законот за Просторно и урбанистичко планирање (Сл.весник на РМ бр.199/14 , 44/15 , 193/15 , 31/16, 163/16, 64/18 и 168/18), Правилникот за стандарди и нормативи за урбанистичко планирање (Сл.весник бр. 142/15, 217/15, 222/15 , 228/15 , 35/16 ,99/16 и 134/16), Правилник за поблиската содржина, форма и начин на обработка на Генерален урбанистички план, Детален урбанистички план, Урбанистички план за село, Урбанистички план во населено место и Регулациски план на Генерален урбанистички план, формата, содржината и начинот на обработка на урбанистичко-плански документации и архитектонско-урбанистичкиот проект и содржината, формата и начинот на обработка на Проектот за инфраструктура (Сл. весник на РМ бр.142/15)
Дали се донесува нов плански документ или се врши измени на постојниот
ДА <input checked="" type="checkbox"/> НЕ <input type="checkbox"/>
Доколку се врши изема на постоечки плански документ наведете го називот на стариот плански документ и причините за негово изменување?
Не
Дали планскиот документ опфаќа област определена со член 65 став 2 од Законот за животна средина. Доколку одговорот е ДА наведете ја областа.
Да , просторно и урбанистичко планирање
Дали планскиот документ е определен со Уредбата за стратегиите, плановите и програмите, вклучувајќи ги и промените на тие стратегии, планови и програми, за кои задолжително се спроведува постапка за оцена на нивното влијание врз животната средина и врз животот и здравјето на луѓето. Доколу е определен наведете ја точката и алинејата под која е определен (пр. член 3 точка 1 алинеја 5).
Да , Член 3 , точка 13 , алинеја /
Дали со планскиот документ се планира реализирање на проект што е предвиден со Уредбата за определување на проектите и критериумите врз основа на кои се утврдува потребата за спроведување на постапката за оцена на влијанието врз животната средина. Доколку одговорот е позитивен наведете за каков проект станува збор.
Не
Дали планскиот документ опфаќа користење на мала област од локално значење како што е определено со член 65 став 3 од Законот за животната средина. Доколку одговорот е ДА, наведете ја површината на областа и нејзиното значење.
не

Да се наведе целта на донесување на планскиот документ и да се опише клучната одлука која ќе се донесе.

Локалната урбанистичка планска документација за изградба на објект со намена Г2- Лесна и загадувачка индустрија на дел од КП 141/4, м.в. Јурија, КО Трубарово, Општина Гази Баба -Скопје како плански развоен документ треба да го постигне следното:

- Оформување на урбанистичко функционална целина која ќе претставува континуитет во урбанизирањето на просторот;
- Усогласување и надоврзување на усвоените плански документи од повисоко ниво (ГУП на град Скопје 2012-2022 год.);
- Оптимално димензионирање на системите на комуналната инфраструктура;
- Услови за хумано живеење и работа на граѓаните;
- Обезбедување на услови за одржлив развој,рационално уредување и користење на земјиште (како необновлив ресурс) и системите на инфраструктурата; и
- Услови за зголемување на вредноста на земјиштето и степенот на уреденост на просторот.

Според тоа предметната Локалната урбанистичка планска документација за изградба на објект со намена Г2- Лесна и загадувачка индустрија на дел од КП 141/4, м.в. Јурија, КО Трубарово Општина Гази Баба , претставува плански документ за кој не е потребно да се спроведе стратегиска оцена на влијанието врз животната средина

Предмет на планскиот документ. (пр. транспорт, планирање на просторот и сл.)

Просторно и урбанистичко планирање.

Периодот за донесување на планскиот документ.

пет години

Предвидено ревидирање на планскиот документ. Доколку е предвидено ревидирање на колку години?

По истекот на пропишаниот плански период.

Простор или област опфатени со планскиот документ (пр. географска област, добро е да се прикачи мапа)

Предметниот плански опфат е дефиниран како ЛУПД за изградба на објект со намена Г2- Лесна и загадувачка индустрија на дел од КП 141/4, м.в. Јурија, КО Трубарово, Општина Гази Баба, Скопје, со површина од 0.29 ха.

Граници на планскиот опфат за Локална урбанистичка планска документација за изградба на објект со намена Г2- Лесна и загадувачка индустрија на дел од КП 141/4, м.в. Јурија, КО Трубарово, Општина Гази Баба, Скопје

Согласно ГУП на град Скопје во граници на четвртот се планираат следните намени:

Г- Производство, дистрибуција и сервиси,

Г2 – Лесна и загадувачка индустрија

Компатибилни класи на намена на основната класа на намена:

- Б1- мали комерцијални и деловни дејности – со максимален дозволен процент на учество во основната класа на намена од 30%

<ul style="list-style-type: none"> - Б2- големи трговски единици- со максимален дозволен процент за учество во основната класа на намена од 30% - Б4 – деловни простори- со максимален дозволен процент на учество во основната класа на намена од 10% - В2- здравство и социјална заштита- со максимален дозволен процент на учество во основната класа на намена од 5% - Д2 – заштитно зеленило- со максимален дозволен процент на учество во основната класа на намена од 30% - Д4- меморијални простори – со максимален дозволен процент на учество во основната класа на намена од 30% - Г3- сервиси- со максимален дозволен процент на учество во основната класа на намена од 30% - Г4- стовапишта- со максимален дозволен процент на учество во основната класа на намена од 30% <p>Максималниот дозволен процент на учество на збирот на компатибилни класи на намена во однос на основната класа на намена изнесува 49% од бруто развиената површина.</p>
Целите и/или предлог целите што треба да се постигнат со реализирањето на планскиот документ и дали истите се содржани во акт или документ.
ДА <input checked="" type="checkbox"/> НЕ <input type="checkbox"/>
Дали е приложена копија од целите?
ДА <input checked="" type="checkbox"/> НЕ <input type="checkbox"/>

Резиме на влијанијата врз животната средина	
<p>(Да се определи дали имплементацијата на планскиот документ ќе предизвика значително влијание врз животната средина, потребно е да ги пополните прашањата кои следат подолу како водич за определување на значителното влијание на ефектите врз животната средина, а кои се во согласност со Уредбата за критериумите врз основа на кои се донесуваат одлуките дали определени плански документи би можеле да имаат значително влијание врз животната средина и здравјето на луѓето.</p>	
Потенцијалните влијанија врз животната средина од планскиот документ.	
<p>Со реализација на планскиот документ се предвидува изградба на објекти на земјиште на кое се предвидени основни класи на намена на земјиштето Г- Производство, дистрибуција и сервиси и Г2-Лесна и загадувачка индустрија, што како активност нема влијание врз животната средина.</p> <p>Влијанијата кои се претпоставува дека може да произлезат со имплементација на овој ЛУПД за изградба на објект со намена Г2 – Лесна и загадувачка индустрија на дел од КП 141/4, м.в. Јурија, КО Трубарово, Општина Гази Баба, може да се разгледаат од аспект на идни бенефиции, односно позитивни влијанија.</p>	
	Зголемувањето на степенот на искористеност на земјиштето и изградба на сообраќајната инфраструктура и

<p>Веројатноста, времетрањето, фреквентноста и повратноста на влијанијата;</p>	<p>комуналните системи ќе овозможи подобар квалитет во образованието и работењето односно повисоки стандарди на урбанизираниот простор за сите корисници. Од ова произлегува и очекувано зголемување на интересот за изградба на објекти што значи и прилив на средства за надоместок за уредување на градежното земјиште односно комуналии за општината , кој би се вратил во форма на инфраструктурна опременост на просторот.</p> <p>Меѓутоа, веројатноста дека со усвојувањето на ЛУПД за изградба на објект со намена Г2- Лесна и загадувачка индустрија на дел од КП 141/4, м.в. Јурија, КО Трубарово, Општина Гази Баба – Скопје , нема негативни влијанија врз животната средина ,како во фазата на градба, така и во фаза на експлоатација на планираните објекти.</p> <p>Влијанијата што ќе се јават во фаза на градба (емисија на штетни материји во воздухот, можни штетни влијанија врз почвата- директни и индиректни, емисии на бучава, отпад и влијание врз флората и фауната), ќе бидат локални и со ограничен временски рок.</p> <p>Влијанијата кои ќе се јават во фаза на експлоатација на објектите се проценуваат како незначајни со долгорочен карактер, имајќи го во предвид фактот дека планираните објекти долгорочно ќе опстојуват на оваа локација.</p>
<p>Кумулативната природа на влијанијата врз животната средина и</p>	<p>Изградбата на планираните содржини на предметниот урбан зафат ќе има кумулативно влијание врз животната средина,но не многу значајно а кое пред се ќе се огледа на штетното влијание врз амбиенталниот воздух, поради зголемената фреквенција на возила и испарувањата, како и зголемувањето на количеството на создаден отпад, како комунален , така и на други видови на</p>

<p>животот и здравјето на луѓето;</p>	<p>отпад.</p> <p>Од проектот не се очекуваат значајни влијанија врз животот и здравјето на луѓето, затоа што видот и природата на планираните проектни содржини не спаѓаат во групата на големи и директни загадувачи на животната средина и животот и здравјето на луѓето.</p>																														
<p>Прекугранична природа на влијанијата;</p>	<p>Од овој проект не се очекуваат прекугранични влијанија.</p>																														
<p>Ризиците по животот и здравјето на луѓето и животната средина (пр. како резултат на несреќи);</p>	<p>При изградба и експлоатација на предвидените содржини во рамките на планскиот опфат, постои ризик по здравјето на луѓето и животната средина од евентуално предизвикани пожари и хаварии и за истите се предвидуваат мерки за заштита.</p>																														
<p>Опсег и просторниот обем на влијанијата (географска област и големината на популацијата која ќе биде засегната).</p>	<p>Опфатот на планскиот документ е во Месна заедница Трубарево, во Општина Гази Баба, со местоположба Која делумно се поклопува со границитр на КП 141/4, м.в. Јурија, КО Трубарево, Општина Гази Баба, Скопје</p> <p>Дефинираниот простор за изработка на наведениот плански документ кој е во сопственост на инвеститорот зафаќа површина од 0,29ха и се со следните координати :</p> <table border="1" data-bbox="824 1402 1382 1751"> <thead> <tr> <th>N</th> <th>X</th> <th>Y</th> </tr> </thead> <tbody> <tr> <td>1</td> <td>7544455.659</td> <td>4649096.098</td> </tr> <tr> <td>2</td> <td>7544417.018</td> <td>4649124.583</td> </tr> <tr> <td>3</td> <td>7544411.903</td> <td>4649117.091</td> </tr> <tr> <td>4</td> <td>7544384.84</td> <td>4649082.427</td> </tr> <tr> <td>5</td> <td>7544375.833</td> <td>4649073.974</td> </tr> <tr> <td>6</td> <td>7544392.218</td> <td>4649064.906</td> </tr> <tr> <td>7</td> <td>7544394.921</td> <td>4649070.126</td> </tr> <tr> <td>8</td> <td>7544405.013</td> <td>4649057.824</td> </tr> <tr> <td>9</td> <td>7544420.923</td> <td>4649049.158</td> </tr> </tbody> </table>	N	X	Y	1	7544455.659	4649096.098	2	7544417.018	4649124.583	3	7544411.903	4649117.091	4	7544384.84	4649082.427	5	7544375.833	4649073.974	6	7544392.218	4649064.906	7	7544394.921	4649070.126	8	7544405.013	4649057.824	9	7544420.923	4649049.158
N	X	Y																													
1	7544455.659	4649096.098																													
2	7544417.018	4649124.583																													
3	7544411.903	4649117.091																													
4	7544384.84	4649082.427																													
5	7544375.833	4649073.974																													
6	7544392.218	4649064.906																													
7	7544394.921	4649070.126																													
8	7544405.013	4649057.824																													
9	7544420.923	4649049.158																													
<p>Потенцијалните економски и социјални влијанија кои би ги предизвикал планскиот документ како што се:</p>																															

<p>Со реализацијата на ЛУПД за изградба на објект со намена Г2- Лесна и загадувачка индустрија на дел од КП 141/4, м.в. Јурија, КО Трубареве, Општина Гази Баба, Скопје, ќе се зголеми степенот на искористеност на земјиштето и изградба на сообраќајната инфраструктура и комуналните системи ќе овозможи подобар квалитет во живеењето, односно повисоки стандарди на урбанизираниот простор за сите корисници.</p>	
<p>Вредноста и ранливоста на областа која ќе биде засегната со донесување на планскиот документ:</p> <p>Предметниот локалитет не е изградено градежно земјиште (кое е потребно да се доуреди), кој се наоѓа во МЗ Трубареве во Општина Гази Баба, со местоположба која делумно се поклопува со границите на КП 141/4, КО Трубареве</p> <p>Истотака нема можност да се користи за друга намена, освен планираната.</p>	
<p>Посебни природни карактеристики или културно наследство;</p>	<p>На предметниот локалитет не е евидентирано културно наследство</p>
<p>Надминувањата на стандардите за квалитет на животната средина или гранични вредности;</p>	<p>Не се очекува надминување на стандардите за квалитет на животната средина, ниту пак на граничните вредности.</p>
<p>Интензивна употреба на земјиштето;</p>	<p>Земјиштето на кое ќе се градат објектите претставува градежно земјиште, коешто нема можност за друга употреба.</p>
<p>Влијанијата врз областите или пејсажите кои имаат признати статус на национални или меѓународни заштитени подрачја.</p>	<p>Нема</p>
<p>Објаснете го степенот до кој планскиот документ поставува рамка за спроведување на проекти и други активности, во однос на локацијата, природата, големината и условите за работа или според одредувањето на ресурсите:</p> <p>Со ЛУПД планирани се следните основни класи на намени на земјиштето: Г– Производство, дистрибуција и сервиси и Г2– Лесна и загадувачка индустрија Големината на урбаниот зафат е 0,29 ха. Планскиот документ кој ќе се спроведува има законска рамка и со него се планираат условите за градба на објектите.</p>	

Објаснете ја околината во близината на проектот односно активноста која се планира да се спроведе со планскиот документ од аспект на можни влијанија врз животната средина (пр. планот предвидува изградба на резиденцијални објекти во близина на индустриска зона, објаснете дали индустриската зона ќе има влијание врз животната средина на планираните резиденцијални проекти):

Со планскиот проект се предвидува изградба на индустриска хала, со сообраќајни мрежи и простор за паркирање. Предметниот локалитет се наоѓа во МЗ Трубареве, Општина Гази Баба, со местоположба која делумно се поклопува со границите на КП 141/4, КО Трубареве.

Дефинираниот простор за изработка на наведениот плански документ која е во сопственост на инвеститорот зафаќа површина од 0,29ха, и е со следните координати :

N	X	Y
1	7544455.659	4649096.098
2	7544417.018	4649124.583
3	7544411.903	4649117.091
4	7544384.84	4649082.427
5	7544375.833	4649073.974
6	7544392.218	4649064.906
7	7544394.921	4649070.126
8	7544405.013	4649057.824
9	7544420.923	4649049.158

Северно и северозападно од објектот планирани се објекти со класа на намена А-домување, помеѓу кои се наоѓа сообраќајница “Новопланирана сл. 14” , а јужно од објектот се наоѓаат објекти со класа на намена Г2 – Лесна и незагадувачка индустрија, Г3- Сервиси и Г4 – Стоваришта. Исто така во непосредна близина на објектот има и земјоделско земјиште.

Не се очекува предметниот локалитет да има негативно влијание врз околината во која се наоѓа доколку се спроведат сите мерки кои ќе бидат предвидени во планската документација, ниту пак се очекува објектите кои е можно да се градат во непосредно опкружување да влијаат негативно врз објектот кој е планиран да се гради во рамките на ЛУПД.

Планскиот документ се однесува на веќе предходно зацртана цел односно се врши усогласување со плански документ од УПС Трубареве.

Објаснете ја важноста на планскиот документ за вклучување на аспектот на заштита на животната средина особено во поглед на промовирањето на одржливиот развој: (Да се наведе дали обемот на планскиот документ придонесува кон одржливоста и намалување на еколошките проблеми. Пр. еден инфраструктурен план може да има поголеми влијанија врз животната средина, отколку некој образовен план на наставните планови).

Донесувањето на ЛУПД за изградба на објект со намена Г2- Лесна и незагадувачка индустрија на дел од КП 141/4, м.в. Јурија, КО Трубареве, Општина Гази Баба -

Скопје , ќе има влијание но не значително а кои се огледаат во следните области од животната средина :

-воздух- активностите за изградба на предвидените објекти и нивното функционирање ќе влијаат врз квалитетот на воздухот,пред се поради емитувањето на штетни гасови од возилата и градежната механизација која ќе сообраќа до предметните локалитети и начинот на загревање. Сепак се оценува дека ова влијание нема значително да го загрози квалитетот на воздухот;

-бучава- и во фаза на реализација на планот, како и во фаза на експлоатација се очекува зголемено ниво на бучава на предметниот локалитет.Имајќи во предвид дека урбаниот зафат се наоѓа помеѓу станбени улици,не се очекува значајно негативно влијание врз животната средина;

-отпад- во фаза на реализација и експлоатација на содржините предвидени во рамките на урбаниот зафат се очекува зголемување на количеството на продуциран отпад.Доколку со истиот не се постапува согласно позитивните законски норми, може да бидат предизвикани значајни влијанија врз медиумите од животната средина (почва,подземни води, воздух итн.);

-флора и фауна- негативните влијанија ќе бидат локални, но не се очекува да бидат значителни. Во пределот кој се наоѓа во рамките на планскиот опфат не се евидентирани карактеристични видови од флора и фауна,ендемични и загрозени видови,како и карактеристични живеалишта.

Од аспект на одржливост,донесувањето на ЛУПД, позитивно ќе влијае врз:

- ✓ пивлекување на нова работна сила и вработување,
- ✓ обезбедување на комунален надоместок кој би се вратил во форма на инфраструктурна опременост на просторот,
- ✓ зголемување на доходот по глава на жител и стапката на економски раст,како и
- ✓ зголемување на нивото на животен стандард во општината,

Кои еколошки проблеми се релевантни за планскиот документ. Објаснете зошто истите се релевантни и опишете ја нивната природа и сериозност. (Објаснете ги проблемите кои спроведувањето на планскиот документ може да ги предизвика или да доведе до нивно зголемување, проблемите кои можат да го забават неговото спроведување, како и проблеми кои спроведувањето на планскиот документ може да ги реши или намали).

Од еколошки аспект, значајни се следните влијанија кои може да бидат предизвикани врз животната средина:

-загадување на површинските и подземните води (доколку не се придржуваат инвеститорите до предвидените проекти водоводна мрежа,фекална и атмосферска канализација);

-зголемување на нивото на бучава (предизвикано од градежните активности,како и од сообраќањето на возилата во фаза на експлоатација);

-зголемување на количината на продуциран отпад (како во фаза на реализација, така и во фаза на експлоатација на објектите предвидени во планскиот опфат);

Објаснете како планскиот документ кој е предмет на разгледување е поврзан со друг/и плански документ/и во хиерхијата на планирање. Наведете го називот на тој/тие плански документ/и и наведете ги клучните влијанија на тие плански документи врз животната средина. Определете ги разликите во клучните одлуки што се носат со предметниот плански документ и другите планските документи кои биле или ќе бидат предмет на оцена.

Предметниот ЛУПД се базира директно на параметрите и одредбите на Генералниот урбанистички план на град Скопје

Истотака изработката на ЛУПД има допирни точки со :

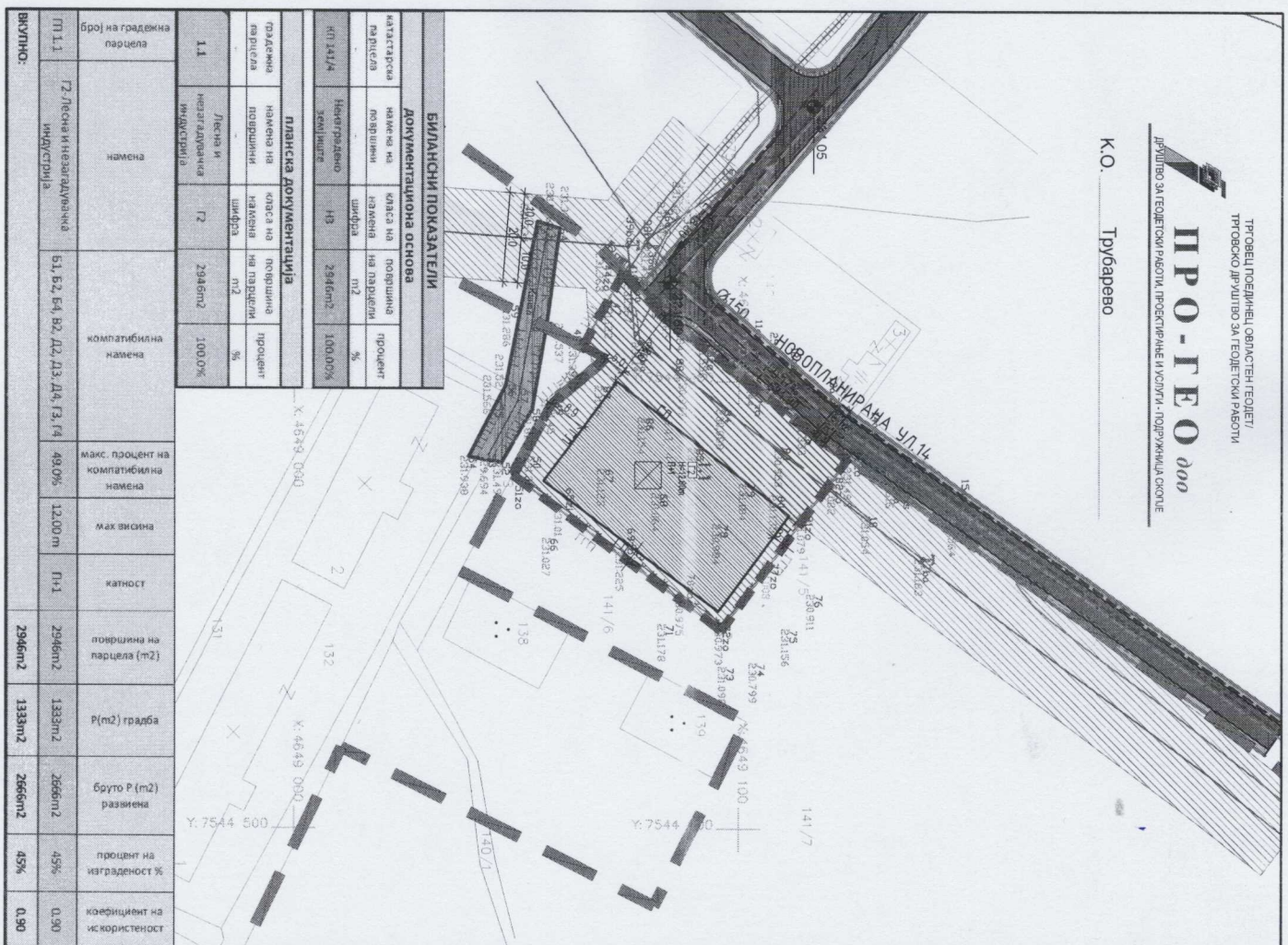
- Демографски и економски- социјален профил на Општина Гази Баба 2009 година
- Стратегија за ЛЕР на Општина Гази Баба 2013-2016 година,
- Локален акционен план за животна средина (ЛЕАП) на Општина Гази Баба 2014-2019 година,
- Стратегија за управување со води на РМ 2008-2020,
- Национална стратегија за економски развој на РМ 1998,
- Националан стратегија за одржлив развој,
- Втор национален еколошки акционен план на РМ,
- Стратегија за демографски развој на РМ,
- Стратегија за подигање на јавната свест во животната средина,
- Стратегија за мониторинг на животната средина.

Доколку потенцијалните влијанија на клучните одлуки во планскиот документ веќе биле предмет на оцена или веќе биле разгледани во други плански документи во некоја поранешна фаза, резимирајте ги главните заклучоци на таа оцена и како тие заклучоци се користени во процесот на одлучување. Опишете дали претходно спроведената оценка е направена согласно најновите сознанија за влијанијата врз животната средина со цел да може истата да се користи во процесот на усвојување на постоечкиот плански документ.

Потенцијалните влијанија од предметниот плански документ не биле предмет на оцена во поранешната фаза на донесување на други плански документи.

Доколку потенцијалните влијанија од клучната одлука во овој плански документ ќе биде оценета во некоја подоцнежна фаза на планирање на пониско ниво, наведете како ќе обезбедите влијанијата што се утврдени во оваа фаза на донесување на планскиот документ да се земат во предвид при носењето на одлуката во подоцнежната фаза (пр. се спроведува стратегиска оцена на урбанистички план во кој се предвидува изградба на објект кој подлежи на постапка на оцена на влијанието врз животната средина).

К.О. Трубарево



БИЛАНСНИ ПОКАЗАТЕЛИ		Документациона основа	
категориска парцела	намена на парцела	кадас на парцела	површина на парцела
КП 141/4	Неизградена земјиште	HS	2946m ²
планска документација		100.00%	
градска парцела	намена на парцела	кадас на парцела	површина на парцела
1.1	Лесна и незаградена индустрија	Г2	2946m ²
градска парцела		100.00%	

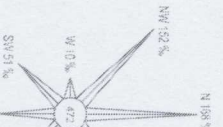

компатибилна намена		макс. процент на компатибилна намена		макс висина		катност		површина на парцела (m ²)		P(m ²) граѓаба		брuto P (m ²) развиена		процент на изграденост %		коэффициент на искористеност	
Г2	Лесна и незаградена индустрија	51, 52, 54, 52, Д2, Д3, Д4, Г3, Г4	49.0%	12.00 м	Гп-1	2946m ²	1333m ²	2666m ²	45%	0.90							

ЛОКАЛНА УРБАНИСТИЧКА ПЛАНСКА ДОКУМЕНТАЦИЈА ЗА ИЗГРАБДА НА ОБЈЕКТ НАМЕНА Г2 - ЛЕСНА И НЕЗАГРАДУВАЧКА ИНДУСТРИЈА, НА ДЕЛ ОД КП 141/4, М.В. ЈУРИЈА, КО ТРУБАРЕВО, ОПШТИНА ГАЗИ БА

- ЛЕГЕНДА**
- Граница на плански објект на улс Трубарево
 - Граница на плански објект 0.298
 - Регулациона линија
 - Граница на градежна парцела
 - Градежна линија
 - Елементи на сообраќај
 - Осовина на коловоз
 - Граница на водена бариера
 - Нумерација на градежна парцела
 - Катност на објект
 - Н-120m
 - Површина за граѓа ограничена со градежна линија
 - Развасотина со дуп

- НАМЕНА НА ВЕШИШТЕ**
- Г-Прозводство, дистрибуција и сервис
 - Г2- Лесна и незаградена индустрија
 - Коловоз (по улс Трубарево)
 - Тротоар (по улс Трубарево)
 - Водена површина (канал)


- ИНВЕСТИЦИЈА**
- Водоводна мрежа - планирана
 - Фекална канализација - планирана
 - Атмосферска канализација - планирана
 - Телекомуникации - постојни
 - Електроинсталации - постојни
 - Електрика - постојна (свн)
 - Заштитен појас на нисконапонски напонски кабелен вод



ИНВЕСТИТОР: ДИПУ БИТ ЕНДЖИНИРИНГ ДОДЕЛ УОЗ-ИЗВОЗ СКОПЕ	РАБОТНИ ТИМ: УРБАН ПРОЕКТИНГ УНИЦА НИКОЛА ОВЧАНЕЦ БРОЈ 1 - БЕГЕС	БРОЈ НА ЛИСТ: 04
ПОКАЗИТЕЛ: КП 141/4, КО ТРУБАРЕВО, ОПШТИНА ГАЗИ БАБА	РАБОТНИ ТИМ: БИЛДАНА ТАСЕВА Д.и.а. овластување бр. 0.0367	
ВЛА НА ТИМ: ЛОКАЛНА УРБАНИСТИЧКА ПЛАНСКА ДОКУМЕНТАЦИЈА	ПОПИС:	
МАШ: У	ТЕХНИЧКИ БРОЈ: 33/16	
ДАТУМ: ЈАНУАРИ 2021	РАМБЕР: 1.1000	
УРЕДНИК/ПРОЈЕКТ: СИНТЕЗЕН ПЛАН	УПРАВНИТЕЛ: ДИП. ИНЖ. ДРЖ. БИЛДАНА ТАСЕВА	

Не се спроведува стратегиска оценка на планскиот документ, бидејќи со ЛУПД се разработува многу мал простор 0,29ха со површина за градење од 2666м² и класа на намена Г2- Лесна и загадувачка индустрија

ИЗЈАВА	Потврдуваме дека информациите дадени во овој формулар се точни, вистинити и комплетни.
Функција, име и презиме и потпис на лицето кој го носи планскиот документ во име на органот	Градоначалник Борис Георгиевски

Бр. 28-3/366-6 од 05.02.2021 година Место: Скопје	М.П. 
--	--

Име на лицето обврштено за подготвување на планскиот документ	Билјана Тацова
Насла на работното место	Областен планер
Контакт податоци на лицето	070222-548

