



РЕПУБЛИКА МАКЕДОНИЈА
ОПШТИНА ГАЗИ БАБА - СКОПЈЕ
ЛОКАЛНА САМОУПРАВА



ул. Архимедова бр. 2 1000 Скопје, Македонија
тел: +389 (0)2 322 66 55, факс: +389 (0)2 321 51 12, <http://www.gazibaba.gov.mk> opstina@gazibaba.gov.mk

ОПШТИНА ГАЗИ БАБА
СЕКТОР ЗА УРБАНИЗАМ И ГРАДЕЖНО ЗЕМЈИШТЕ
Одделение за урбанистичко планирање
Бр.28-3/135/2 од 17.01.2022 година
СКОПЈЕ

Врз основа на член 62 став 10 од Законот за урбанистичко планирање ("Сл.весник на РМ" бр.32/2020), Општина Гази Баба, го дава следното:

СООПШТЕНИЕ

Се известуваат сите заинтересирани граѓани, правните лица, државната управа, научните и стручните организации, дека Општина Гази Баба води постапка за добрување на Урбанистички проект вон опфат на Урбанистички план за дел од КП 1542 КО Раштак (која целосно е во приватна сопственост), со намена А4.3 -викенд куќа.

Просторот кој е предмет на изработка на урбанистичкиот проект се наоѓа на територијата на Општина Гази Баба, југоисточно од село Раштак, до кој се пристапува преку некатегоризиран земјен пат и и стиор се наоѓа вон опфат на урбанистички пан. Во рамките на границите на проектниот опфат влегува источниот дел од КП 1542 КО Раштак.

Граница на плански опфат:

- На север оди по граница на КП 1542
- На запад оди низ КП 1542(ја сече)
- На југ оди низ КП 1542(ја сече)
- На исток се затвора со границата на катастарската парцела 1542.

Границите на проектниот опфат се прикажани во графичкиот дел на оваа соопштение. Површината на проектниот опфат изнесува 708,86 m², односно 0,71 ha.

Урбанистички проект вон опфат на Урбанистички план за дел од КП 1542 КО Раштак, со намена А4.3 -викенд куќа, Општина Гази Баба - Скопје, ќе биде објавен на веб страната на Општина Гази Баба (www.gazibaba.gov.mk) и изложен во просториите на Општина Гази Баба барака 8 соба 71 и соба 73а, во рок од 15 работни денови и тоа почнувајќи од 02.02.2022 год. до 22.02.2022 год., секој работен ден од 8,00 часот до 16.00 часот, во кој период може да се доставуваат евентуални забелешки преку анкетни листови.

Во определениот рок заинтересираните правни лица, физички лица, државната управа, научните и стручните организации можат да достават забелешки, предлози и мислења преку информациски систем е-урбанизам или архивата на Општина Гази Баба.

Раководител на одделение

Стојка Доликоска, диа

Раководител на сектор

Благица Блажевска, диа

ГРАДОНАЧАЛНИК

Бобан Стефковски




УРБАНИСТИЧКИ ПРОЕКТ ВОН ОПФАТ НА УРБАНИСТИЧКИ ПЛАН ЗА ДЕЛ ОД КП 1542, КО РАШТАК СО НАМЕНА А4.3 - ВИКЕНД КУЌА, ОПШТИНА ГАЗИ БАБА

ЛЕГЕНДА:

- ГРАНИЦА НА ОПФАТ
- РЕГУЛАЦИОНА ЛИНИЈА
- ГРАНИЦА НА ГРАДЕЖНА ПАРЦЕЛА
- ГРАДЕЖНА ЛИНИЈА


- ГП 1.01 НУМЕРАЦИЈА НА ГРАДЕЖНА ПАРЦЕЛА
- П+2 ВИСИНА ВО КАТОВИ
- Н=10,20m ВИСИНА ВО МЕТРИ




А4.3 - ВИКЕНД КУЌИ И ДРУГИ ОБЈЕКТИ ЗА ВРЕМЕНО СМЕСТУВАЊЕ

- НИВЕЛМАНСКИ КОТИ
- НИВЕЛМАН

- ПЛАНИРАНА ЕЛЕКТРИЧНА МРЕЖА (со заштитен појас)
- ПЛАНИРАНА ЕНЕРГЕТСКИ ПРИКЛУЧОК
- ПЛАНИРАНА ТЕЛЕКОМУНИКАЦИСКА МРЕЖА



БУНАР



СЕПТИЧКА ЈАМА

1:500 0 5 10 20 30 50m



ИЗРАБОТУВАЧ:
ДРУШТВО ЗА ПЛАНИРАЊЕ, ПРОЕКТИРАЊЕ И ИНЖЕНЕРИНГ
"ТАЈФА-ПЛАН" ДОО-Скопје лиценца бр. 0018

НАРАЧАТЕЛ: ВЕСНА МАРКОВИЌ

УРБАНИСТИЧКИ ПРОЕКТ ВОН ОПФАТ НА УРБАНИСТИЧКИ ПЛАН ЗА ДЕЛ ОД КП 1542, КО РАШТАК
СО НАМЕНА А4.3 - ВИКЕНД КУЌА, ОПШТИНА ГАЗИ БАБА

ПРОЕКТИРНИ РЕШЕНИЈА НА ПРИКЛУЧОЦИТЕ, ОБЈЕКТИТЕ И ВОДОВИТЕ НА ВНАТРЕШНИОТ РАЗВОД
НА СИТЕ КОМУНАЛНИ ИНФРАСТРУКТУРИ

ПЛАНЕР ПОТТИСНИК:

НАТАША ВЛЧЕВСКА САВИЌ д.и.а.

ОБЛАСТУВАЊЕ О.0064

ПЛАНЕР ПОТТИСНИК:

ГОРДАНА КАРАГУЛЕ-РИСТЕСКА д.и.а.

ОБЛАСТУВАЊЕ О.0444

УПРАВИТЕЛ: НАТАША ВЛЧЕВСКА САВИЌ д.и.а.

ТЕХНИЧКИ БРОЈ: 003/01/21

ЦРТЕЖ БР. 4

РАЗМЕР:
1:500

ДАТА: Декември 2021

