



ДРУШТВО ЗА ПРОЕКТИРАЊЕ, РЕВИЗИЈА И НАДЗОР
ЗУМ ПРОЕКТ ДОО Скопје
бул. Јане Сандански бр. 59-1/1 мезанин, Скопје
е-mail: zumproekt@zumproekt.mk

ПРОЕКТНА ПРОГРАМА

**ЗА ИЗРАБОТКА НА
УРБАНИСТИЧКИ ПРОЕКТ ВОН ОПФАТ НА УРБАНИСТИЧКИ ПЛАН
ЗА ИЗГРАДБА НА ОБЈЕКТИ СО НАМЕНА
ВРЕМЕН ПРЕСТОЈ – ВИКЕНД КУЌИ
НА КП 2005, КО РАШТАК,
ОПШТИНА ГАЗИ БАБА**

Мај 2022

ПРОЕКТНА ПРОГРАМА ЗА ИЗРАБОТКА НА УРБАНИСТИЧКИ ПРОЕКТ ВОН ОПФАТ НА УРБАНИСТИЧКИ ПЛАН ЗА
ИЗГРАДБА НА ОБЈЕКТИ СО НАМЕНА ВРЕМЕН ПРЕСТОЈ – ВИКЕНД КУЌИ
НА КП 2005, КО РАШТАК, ОПШТИНА ГАЗИ БАБА

МЕСТО:	атар на с. Раштак Општина Гази Баба
НАРАЧАТЕЛ:	Димитар Жаков
ПРЕДМЕТ:	Проектна програма за изработка на Урбанистички проект вон опфат на урбанистички план за изградба на објекти со намена времен престој – викенд куќи, на КП 2005, КО Раштак Општина Гази Баба
ИЗВРШИТЕЛ:	ЗУМ ПРОЕКТ ДОО Скопје
УПРАВИТЕЛ:	Иво Ѓорѓиев, дипл. инж. арх.
АДРЕСА:	бул. „Јане Сандански“ БР. 59-1/1 мезанин, Скопје
e-mail:	zumproekt@zumproekt.mk
РАБОТЕН ТИМ:	Игор Поповски, дипл. инж. арх., планер потписник <i>овластување бр. 0.0389</i> Искра Ефремова, дипл. инж. арх., планер потписник <i>овластување бр. 0.0085</i> Иво Ѓорѓиев, дипл. инж. арх. <i>овластување бр. 0.0101</i> Нина Смрајц, дипл. инж. арх. <i>овластување бр. 0.0310</i> Ангела Ѓорѓиева, дипл. инж. арх.
ТЕХНИЧКИ БРОЈ:	126/21-У
ДАТУМ НА ИЗРАБОТКА:	Мај 2022

Број: 0809-50/150120220003651

Датум и време: 10.2.2022 г. 09:50:12

ПОТВРДА
за регистрирана дејност

ТЕКОВНИ ПОДАТОЦИ ЗА СУБЈЕКТОТ	
ЕМБС:	6135897
Назив:	Друштво за проектирање, ревизија и надзор ЗУМ ПРОЕКТ ДОО Скопје
Седиште:	БУЛЕВАР ЈАНЕ САНДАНСКИ бр.59-1/1-МЕЗАНИН СКОПЈЕ - АЕРОДРОМ, АЕРОДРОМ

ПОДАТОЦИ ЗА РЕГИСТРИРАНА ДЕЈНОСТ	
Предмет на работење:	Регистрирана е општа клаузула за бизнис
Приоритетна дејност/ главна приходна шифра:	71.12 - Инженерство и со него поврзано техничко советување
Други дејности во внатрешниот промет:	Нема
Евидентирани дејности во надворешниот промет:	Има
Одобренија, дозволи, лиценци, согласности:	Нема

Правна поука: Против овој реален акт може да се изјави приговор до Централниот регистар на Република Северна Македонија во рок од 8 дена од денот на приемот.

Изготвил:

Овластено лице:



Број: 0805-50/150120220003649

Датум и време: 10.2.2022 г. 09:49:52

ТЕКОВНА СОСТОЈБА

ПОДАТОЦИ ЗА СУБЈЕКТОТ	
ЕМБС:	6135897
Целосен назив:	Друштво за проектирање, ревизија и надзор ЗУМ ПРОЕКТ ДОО Скопје
Кратко име:	ЗУМ ПРОЕКТ ДОО Скопје
Седиште:	БУЛЕВАР ЈАНЕ САНДАНСКИ бр.59-1/1-МЕЗАНИН СКОПЈЕ - АЕРОДРОМ, АЕРОДРОМ
Вид на субјект на упис:	ДОО
Датум на основање:	24.1.2002 г.
Деловен статус:	Активен
*Вид на сопственост:	Приватна
ЕДБ:	4030002602424
Потекло на капиталот:	Домашен
Големина на субјектот:	мал
Организационен облик:	05.3 - друштво со ограничена одговорност
Надлежен регистар:	Трговски Регистар

ОСНОВНА ГЛАВНИНА	
Паричен влог MKD:	0,00
Непаричен влог MKD:	155.177,00
Уплатен дел MKD:	155.177,00
Вкупно основна главнина MKD:	155.177,00

СОПСТВЕНИЦИ

Име и презиме/Назив:	ИВО ЃОРЃИЕВ
Адреса:	КОЗЛЕ бр.122А СКОПЈЕ, КАРПОШ
Тип на сопственик:	Содружник
Паричен влог MKD:	0,00
Непаричен влог MKD:	82.098,00

Уплатен дел MKD:	82.098,00
Вкупен влог MKD:	82.098,00

Име и презиме/Назив:	АНА ЃОРЃИЕВА
Адреса:	КОЗЛЕ бр.122А СКОПЈЕ, КАРПОШ
Тип на сопственик:	Основач/сопственик
Паричен влог MKD:	0,00
Непаричен влог MKD:	73.079,00
Уплатен дел MKD:	73.079,00
Вкупен влог MKD:	73.079,00

ДЕЈНОСТИ	
Приоритетна дејност/ Главна приходна шифра:	71.12 - Инженерство и со него поврзано техничко советување
ОПШТА КЛАУЗУЛА ЗА БИЗНИС	
Евидентирани се дејности во надворешниот промет	
Други дејности:	надворешна трговија со прехранбени производи надворешна трговија со непрехрамбени производи посредување и застапување во прометот со стоки и услуги посредување и застапување во услужните дејности реекспорт консигнација агенциски услуги во транспортот комисиони работи туристички работи и услуги меѓународен транспорт на стоки и патници меѓународна шпедиција застапување на странски фирми деловни и менаџмент консултански активности

ОВЛАСТУВАЊА

Управител

Име и презиме:	ИВО ЃОРЃИЕВ
Адреса:	КОЗЛЕ бр.122-А СКОПЈЕ, КАРПОШ
Овластувања:	Управител без ограничување - занимање: ВСС
Тип на овластување:	Неограничени овластувања во внатрешниот и надворешниот промет
Овластено лице:	Управител



ДОПОЛНИТЕЛНИ ИНФОРМАЦИИ

КОНТАКТ

E-mail:

zumproekt@zumproekt.mk

Напомена:

Во тековната состојба прикажани се само оние податоци за кои има запишана вредност.


*Видот на сопственоста се определува врз основа на својството на основачот/содружникот /сопственикот и служи исклучиво за статистички цели на Државниот завод за статистика на Република Северна Македонија

Правна поука: Против овој реален акт може да се изјави приговор до Централниот регистар на Република Северна Македонија во рок од 8 дена од денот на приемот.

Изготвил:



Овластено лице:





РЕПУБЛИКА СЕВЕРНА МАКЕДОНИЈА
МИНИСТЕРСТВО ЗА ТРАНСПОРТ И ВРСКИ
СКОПЈЕ

Врз основа на член 68 став (2) од Законот за просторно и урбанистичко планирање,
Министерството за транспорт и врски издава

ЛИЦЕНЦА
ЗА ИЗРАБОТУВАЊЕ НА УРБАНИСТИЧКИ ПЛАНОВИ
на

Друштво за проектирање, ревизија и надзор
ЗУМ ПРОЕКТ ДОО Скопје
БУЛЕВАР ЈАНЕ САНДАНСКИ БР.59-1/1-МЕЗАНИН
СКОПЈЕ- АЕРОДРОМ, АЕРОДРОМ
ЕМБС: 6135897

(назив, седиште, адреса и ЕМБС на правното лице)


СО ДОБИВАЊЕ НА ОВАА ЛИЦЕНЦА ПРАВНОТО ЛИЦЕ СЕ СТЕКНУВА СО
ПРАВО ЗА ИЗРАБОТУВАЊЕ НА УРБАНИСТИЧКИ ПЛАНОВИ
И УРБАНИСТИЧКИ ПРОЕКТИ

Лиценцата се издава на НЕОПРЕДЕЛЕНО ВРЕМЕ и важи се додека правното лице
ги исполнува условите за издавање на лиценцата пропишани со овој закон.

Број: 0058
25.11.2021 година
(ден, месец и година на
издавање)



МИНИСТЕР ЗА ТРАНСПОРТ И ВРСКИ


Благој Бочварски

Врз основа на Законот за урбанистичко планирање („Службен весник на Република Северна Македонија“ број 32/20) и Правилникот за урбанистичко планирање („Службен весник на Република Северна Македонија“ број 225/20, 219/21 и 104/22), а во врска со изработка на **ПРОЕКТНА ПРОГРАМА ЗА ИЗРАБОТКА НА УРБАНИСТИЧКИ ПРОЕКТ ВОН ОПФАТ НА УРБАНИСТИЧКИ ПЛАН ЗА ИЗГРАДБА НА ОБЈЕКТИ СО НАМЕНА ВРЕМЕН ПРЕСТОЈ – ВИКЕНД КУЌИ НА КП 2005, КО РАШТАК, ОПШТИНА ГАЗИ БАБА**, Друштвото за проектирање, ревизија и надзор ЗУМ ПРОЕКТ ДОО Скопје го издава следното

РЕШЕНИЕ

ЗА НАЗНАЧУВАЊЕ НА ПЛАНЕРИ

За изработка на **ПРОЕКТНА ПРОГРАМА ЗА ИЗРАБОТКА НА УРБАНИСТИЧКИ ПРОЕКТ ВОН ОПФАТ НА УРБАНИСТИЧКИ ПЛАН ЗА ИЗГРАДБА НА ОБЈЕКТИ СО НАМЕНА ВРЕМЕН ПРЕСТОЈ – ВИКЕНД КУЌИ НА КП 2005, КО РАШТАК, ОПШТИНА ГАЗИ БАБА**, со технички број **126/21-У**, се назначуваат:

Овластени планери – Планери потписници:

Игор Поповски, дипл. инж. арх., овл. бр. **0.0389**

Искра Ефремова, дипл. инж. арх., овл. бр. **0.0085**

Соработници:

Иво Ѓорѓиев, дипл. инж. арх., овл. бр. **0.0101**

Нина Смрајц, дипл. инж. арх., овл. бр. **0.0310**

Ангела Ѓорѓиева, дипл. инж. арх.

Планерите се должни Проектната програма за изработка на Урбанистички проект вон опфат на урбанистички план да ја изработат согласно Законот за урбанистичко планирање („Службен весник на Република Северна Македонија“ број 32/20) и Правилникот за урбанистичко планирање („Службен весник на Република Северна Македонија“ број 225/20, 219/21 и 104/22), како и другите важечки прописи и нормативи од областа на проектирањето и урбанизмот.

УПРАВИТЕЛ,

Иво Ѓорѓиев, дипл. инж. арх.



Република Северна Македонија
КОМОРА НА ОВЛАСТЕНИ АРХИТЕКТИ
И ОВЛАСТЕНИ ИНЖЕНЕРИ

Врз основа на член 67, став (10) од Законот за урбанистичко планирање,
(„Службен весник на Република Северна Македонија“ бр. 32 од 10 февруари 2020 г.)
Комората на овластени архитекти и овластени инженери издава

ОВЛАСТУВАЊЕ
ЗА ИЗРАБОТУВАЊЕ НА УРБАНИСТИЧКИ ПЛАНОВИ

на

ИГОР ПОПОВСКИ

дипломиран инженер архитект (NQF VII-1)

Овластувањето се издава на НЕОПРЕДЕЛЕНО ВРЕМЕ и важи се додека лицето носител на овластувањето ги исполнува условите пропишани во овој закон и во статутот на комората

Број: **0.0389**

Издадено на: 14.09.2020 год.



Претседател на
Комората на овластени архитекти
и овластени инженери

Проф. д-р Миле Димитровски
дипл.маш.инж.



Република Северна Македонија
КОМОРА НА ОВЛАСТЕНИ АРХИТЕКТИ
И ОВЛАСТЕНИ ИНЖЕНЕРИ

Врз основа на член 67, став (10) од Законот за урбанистичко планирање,
(„Службен весник на Република Северна Македонија“ бр. 32 од 10 февруари 2020 г.)
Комората на овластени архитекти и овластени инженери издава

ОВЛАСТУВАЊЕ
ЗА ИЗРАБОТУВАЊЕ НА УРБАНИСТИЧКИ ПЛАНОВИ

на

ИСКРА ЕФРЕМОВА

дипломиран инженер архитект (NQF VII-1)

Овластувањето се издава на НЕОПРЕДЕЛЕНО ВРЕМЕ и важи се додека лицето носител на овластувањето ги исполнува условите пропишани во овој закон и во статутот на комората

Број: **0.0085**

Издадено на: 17.11.2020 год.



Претседател на
Комората на овластени архитекти
и овластени инженери

Проф. д-р Миле Димитровски
дипл.маш.инж.



Република Северна Македонија
КОМОРА НА ОВЛАСТЕНИ АРХИТЕКТИ
И ОВЛАСТЕНИ ИНЖЕНЕРИ

Врз основа на член 67, став (10) од Законот за урбанистичко планирање,
(„Службен весник на Република Северна Македонија“ бр. 32 од 10 февруари 2020 г.)
Комората на овластени архитекти и овластени инженери издава

ОВЛАСТУВАЊЕ
ЗА ИЗРАБОТУВАЊЕ НА УРБАНИСТИЧКИ ПЛАНОВИ

на

ИВО ГОРГИЕВ

дипломиран инженер архитект (NQF VII-1)

Овластувањето се издава на НЕОПРЕДЕЛЕНО ВРЕМЕ и важи се додека лицето носител на овластувањето ги исполнува условите пропишани во овој закон и во статутот на комората

Број: **0.0101**

Издадено на: 16.10.2020 год.



Претседател на
Комората на овластени архитекти
и овластени инженери

Проф. д-р Миле Димитровски
дипл.маш.инж.



Република Северна Македонија
КОМОРА НА ОВЛАСТЕНИ АРХИТЕКТИ
И ОВЛАСТЕНИ ИНЖЕНЕРИ

Врз основа на член 67, став (10) од Законот за урбанистичко планирање,
(„Службен весник на Република Северна Македонија“ бр. 32 од 10 февруари 2020 г.)
Комората на овластени архитекти и овластени инженери издава

ОВЛАСТУВАЊЕ
ЗА ИЗРАБОТУВАЊЕ НА УРБАНИСТИЧКИ ПЛАНОВИ

на

НИНА СМРАЈЦ

дипломиран инженер архитект (NQF VII-1)

Овластувањето се издава на НЕОПРЕДЕЛЕНО ВРЕМЕ и важи се додека лицето носител на овластувањето ги исполнува условите пропишани во овој закон и во статутот на комората

Број: **0.0310**

Издадено на: 16.10.2020 год.



Претседател на
Комората на овластени архитекти
и овластени инженери

Проф. д-р Миле Димитровски
дипл. маш. инж.

РЕПУБЛИКА СЕВЕРНА МАКЕДОНИЈА
УНИВЕРЗИТЕТ АМЕРИКАН КОЛЕџ СКОПЈЕ - СКОПЈЕ
ФАКУЛТЕТ ЗА АРХИТЕКТУРА И ДИЗАЈН - СКОПЈЕ

Број и датум на решението за почеток со работа
издадено од Министерството за образование и наука
Бр.12 - 68165 од 24.10.2007

ДИПЛОМА

за завршен прв циклус на студии

Ангела Иво Ѓорѓиева

(име, име на родител и презиме на студентот)

роден/а 29.09.1998 во Скопје Скопје Република Македонија
(месно) (општина) (държава)
завршил/а академски студии по Архитектура
(име и назив на студиската програма и нивоа)
ниво на квалификација VI Б вкупно ЕКТС 186 кредити и просечна оценка В- (2.73) и се стекна со академски назив Bachelor of Science (BSc)
(академски назив за магистрован предмет)

Сериен број на дипломата **1964**

Број и датум на решението од Главната комисија за
дипломирани студенти на прв циклус на студии

31/19 02.07.2019


проф. д-р Милошко Ралев
Дејан

Место и датум на издавање на дипломата

Скопје, 05.10.2019




проф. д-р Томе Неновски
Ректор

СОДРЖИНА:

1. ОПШТ ДЕЛ

1. Потврда за регистрирана дејност
2. Лиценца за изработување на урбанистички планови
3. Решение за назначување на планери
4. Овластувања за изработување на урбанистички планови

2. ТЕКСТУАЛЕН ДЕЛ

2. ТЕКСТУАЛЕН ДЕЛ – Вовед	16
2.1. ОПИС НА ПРОЕКТНИОТ ОПФАТ	17
2.2. ПРОЕКТНИ БАРАЊА ЗА ГРАДБИТЕ ВО РАМКИТЕ НА ПРОЕКТНИОТ ОПФАТ	18
2.3. ПРОЕКТНИ БАРАЊА ЗА ИНФРАСТРУКТУРАТА	19
2.3.1. Сообраќајна инфраструктура	19
2.3.2. Комунална инфраструктура.....	19
2.4. МЕТОДОЛОГИЈА.....	20
3. ГРАФИЧКИ ДЕЛ	21
1. Ситуација со пошироко опкружување.....	M = 1:25000
2. Сателитска снимка	M = 1:2500
3. Услови за планирање на просторот	
3.1. Користење на земјиштето	M = 250000
3.2. Систем на населби и сообраќајна мрежа	M = 250000
3.3. Водостопанска и енергетска инфраструктура	M = 250000
3.4. Реонизација и категоризација на просторот за заштита.....	M = 250000
4. Ажурирана геодетска подлога	M = 1:1000

2. ТЕКСТУАЛЕН ДЕЛ

2. ТЕКСТУАЛЕН ДЕЛ – ВОВЕД

Постапката за изготвување на **Урбанистички проект вон опфат на урбанистички план за изградба на објекти со намена времен престој – викенд куќи на КП 2005, КО Раштак, Општина Гази Баба** е започната по барање на Инвеститорот: Димитар Жаков, сопственик на земјиштето на КП 2005, КО Раштак, Општина Гази Баба, видно од Имотен лист бр. 1223, КО Раштак, а согласно Член 62 став (1) од Законот за урбанистичко планирање („Службен весник на Република Македонија“ број 32/20).

Проектниот опфат ја опфаќа **КП 2005, КО Раштак**. Подрачјето е целосно вон опфат на важечки урбанистички планови. Согласно потребите на Инвеститорот, на локалитетот треба да се реализираат објекти со намена времен престој – викенд куќи. Оценето е дека за остварување на целта, во овој момент нема економска оправданост за донесување на Урбанистички план за село Раштак, со кој план би се опфатило подрачјето на предметниот проект опфат.

Оттаму, согласно одредбите на Член 58 став (6) од Законот за урбанистичко планирање („Службен весник на Република Македонија“ број 32/20) и Член 58 од Правилникот за урбанистичко планирање („Службен весник на Република Македонија“ број 225/20, 219/21 и 104/22), пристапено е кон изработка на **урбанистички проект вон опфат на урбанистички план**, а кој се изработува врз основа на прибавени услови за планирање на просторот.

Оттаму, за потребите на изработката на предметниот **Урбанистички проект вон опфат на урбанистички план за изградба на објекти со намена времен престој – викенд куќи на КП 2005, КО Раштак, Општина Гази Баба** издадени се *Услови за планирање на просторот за изградба на објекти со намена времено сместување на КП 2005, КО Раштак, Општина Гази Баба кои што произлегуваат од Просторниот план на Република Македонија*, изработени од Агенцијата за планирање на просторот со тех. бр. У03522 од март 2022 и за кои е издадено Решение за Услови за планирање на просторот од Министерот за животна средина и просторно планирање со бр. УП1 15-667/2022 од 03.05.2022 год., приложени во целост.

2.1. ОПИС НА ПРОЕКТНИОТ ОПФАТ

Локалитетот се наоѓа на територија на Општина Гази Баба, југозападно од село Раштак. Проектниот опфат ја зафаќа целосно КП 2005, КО Раштак. Големината на опфатот, односно површината на катастарската парцела ги исполнува условите и потребите на предвидената градба, со обезбедување на соодветен простор за непречено понатамошно функционирање и обезбедување на хуман услов за престој на крајните корисници.

Сообраќајниот пристап до локалитетот е обезбеден преку постојниот пат покрај источната граница на проектниот опфат (на КП 2569, КО Раштак).

Границата на проектниот опфат се движи како што следи:

- на **североисток** започнува од најсеверната точка 1, на пресекот на границите на КП 2001, КП 2002, КП 2003 и КП 2005, КО Раштак и се движи во југоисточен правец долж североисточната граница на КП 2005 со КП 2003 и КП 2004, сè до најисточната точка 2;
- на **југоисток** границата се движи во јужен правец долж границата на КП 2005 со КП 2569, КО Раштак, сè до најјужната точка 4;
- на **југозапад** границата се движи во североисточен правец долж границата на КП 2005 со КП 2006/1, сè до најзападната точка 6;
- на **северозапад** границата се движи во североисточен правец долж границата на КП 2005 со КП 2002, сè до почетната точка 1.

Границата на проектниот опфат може да се опише и преку координатите на секоја прекршна точка како што следи:

РЕДЕН БРОЈ	Y	X	
1	7540455,8800	4659363,5700	НАЈСЕВЕРНА
2	7540477,7500	4659341,9000	
3	7540500,6500	4659326,1600	НАЈИСТОЧНА
4	7540493,1900	4659289,7700	НАЈЈУЖНА
5	7540464,1800	4659312,2000	
6	7540440,9700	4659331,5300	НАЈЗАПАДНА

Најсеверна е точката со број **1**, со координати Y=7540455,8800 и X=4659363,5700.

Најисточна е точката со број **3**, со координати Y=7540500,6500 и X=4659326,1600.

Најјужна е точката со број **4**, со координати Y=7540493,1900 и X=4659289,7700.

Најзападна е точката со број **6**, со координати Y=7540440,9700 и X=4659331,5300.

Вкупната површина на проектниот опфат во рамките на опишаните граници изнесува **2046,09 m²**, односно **0,20 ha**.

Периметарот на проектниот опфат изнесува **197,94m'**.

2.2. ПРОЕКТНИ БАРАЊА ЗА ГРАДБИТЕ ВО РАМКИТЕ НА ПРОЕКТНИОТ ОПФАТ

Примарна цел на урбанистичкиот проект вон опфат на урбанистички план е изградба на објект со намена времен престој – викенд куќа во рамките проектниот опфат. Бидејќи е оценето дека во овој момент нема економска оправданост за донесување на Урбанистички план за село Раштак, со кој план би се опфатило подрачјето на предметниот проект опфат, пристапено е кон изработка на Урбанистички проект вон опфат на урбанистички план, а согласно одредбите на Член 58 став (6) од Законот за урбанистичко планирање („Службен весник на Република Македонија“ број 32/20) и Член 58 од Правилникот за урбанистичко планирање („Службен весник на Република Македонија“ број 225/20, 219/21 и 104/22).

Согласно член 79 став (4) од Правилникот за урбанистичко планирање („Службен весник на Република Македонија“ број 225/20, 219/21 и 104/22), во урбанистички проект вон опфат на урбанистички план се употребуваат поединечни намени. Оттаму, согласно класификацијата на намени зададена со Член 77 од Правилникот за примарна намена е одредена поединечната намена:

A4.3 – Викенд куќи и други објекти за времено сместување

Покрај примарната намена, во рамките на локацијата може да се предвидат комплементарни намени кои се во функција за остварување на основната намена, а во сè согласно Член 80 од Правилникот. Очекувани комплементарни намени се:

- деловите од парцелата и деловите од градбите што служат за внатрешен динамичен и стационарен сообраќај,
- површините под зеленилото, хортикултурно и партерно уредени површини,
- деловите од парцелата или градби што се неопходни за комуналните инфраструктури и др.

Крајниот вкупен капацитет на објектот ќе се одреди во понатамошните фази на изработка.

2.3. ПРОЕКТНИ БАРАЊА ЗА ИНФРАСТРУКТУРАТА

2.3.1. СООБРАЌАЈНА ИНФРАСТРУКТУРА

Сообраќајниот пристап до локалитетот е обезбеден преку постојниот пат, покрај источната граница на проектниот опфат (на КП 2569, КО Раштак).

Во рамките на локалитетот треба да се овозможи непречен пристап за пешаци и возила до планираната градба.

Стационарниот сообраќај да се димензионира согласно Член 134 став (1) од Правилникот за урбанистичко планирање („Службен весник на Република Македонија“ број 225/20, 219/21 и 104/22):

- А4 – Времено сместување: 1 паркинг место на 8 легла.

Сите паркинг простори и пристапите до истите да се димензионираат согласно пропишаните димензии со членовите 127 – 135 и 195 од Правилникот.

Доколку просторот дозволува, може да се предвидат и повеќе паркинг места.

2.3.2. КОМУНАЛНА ИНФРАСТРУКТУРА

Со оглед на тоа што предметната локација не е опслужена со комунална инфраструктура, со урбанистичкиот проект потребно е да се предвидат соодветни решенија за водоснабдувањето, третманот на отпадната вода, снабдувањето со електрична енергија и другите инфраструктурни потреби.


Со проектното решение за новопредвидената градба да се предвидат и приклучни точки за телекомуникациска инфраструктура.

Доколку во постапката на изработка на урбанистичкиот проект се дојде до други сознанија за постојна или претходно планирана комунална инфраструктура, проектното решение ќе се прилагоди на истите, во соработка со стручните служби на комуналните претпријатија кои стопанисуваат со инфраструктурата.

2.4. МЕТОДОЛОГИЈА

Урбанистичкиот проект да се изработи согласно Законот за урбанистичко планирање („Службен весник на Република Македонија“ број 32/20), Правилникот за урбанистичко планирање („Службен весник на Република Македонија“ број 225/20, 219/21 и 104/22), Законот за градење („Службен весник на Република Македонија“ број 130/2009, 124/10, 18/11, 36/11, 54/11, 13/12, 144/12, 25/13, 79/13, 137/13, 163/13, 27/14, 28/14, 42/14, 115/14, 149/14, 187/14, 44/15, 129/15, 217/15, 226/15, 30/16, 31/16, 39/16, 71/16, 132/16, 35/18, 64/18 и 168/18 и „Службен весник на Република Северна Македонија“ број 244/19, 18/20 и 279/20), Правилникот за стандарди и нормативи за проектирање („Службен весник на Република Македонија“ број 60/12, 29/15, 32/16, 114/16 и 211/20) и останатата релевантна законска и подзаконска регулатива од областа на урбанизмот и проектирањето.

Согласен,
Нарачател / Барател за одобрување на УП:



Димитар Жаков

Изработиле:



Игор Поповски, дипл. инж. арх.



Искра Ефремова, дипл. инж. арх.

3. ГРАФИЧКИ ДЕЛ

Содржина:


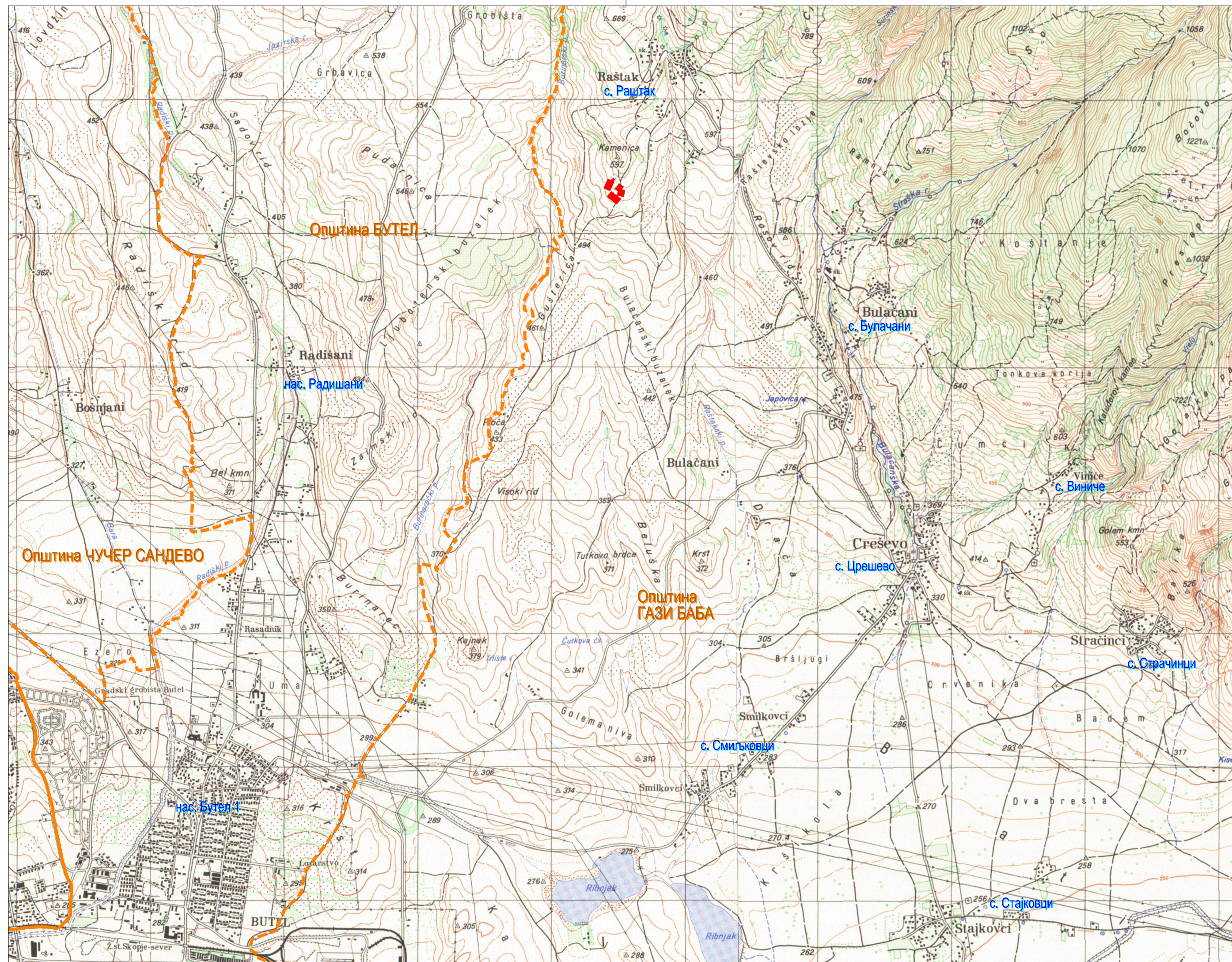
1. СИТУАЦИЈА СО ПОШИРОКО ОКРУЖУВАЊЕ.....M = 1:25000
2. САТЕЛИТСКА СНИМКА.....M = 1:2500
3. УСЛОВИ ЗА ПЛАНИРАЊЕ НА ПРОСТОРОТ
 - 3.1. КОРИСТЕЊЕ НА ЗЕМЈИШТЕТО.....M = 250000
 - 3.2. СИСТЕМ НА НАСЕЛБИ И СООБРАЌАЈНА МРЕЖА.....M = 250000
 - 3.3. ВОДОСТОПАНСКА И ЕНЕРГЕТСКА ИНФРАСТРУКТУРА.....M = 250000
 - 3.4. РЕОНИЗАЦИЈА И КАТЕГОРИЗАЦИЈА НА ПРОСТОРОТ ЗА ЗАШТИТАM = 250000
4. АЖУРИРАНА ГЕОДЕТСКА ПОДЛОГАM = 1:1000

**ПРОЕКТНА ПРОГРАМА ЗА ИЗРАБОТКА НА
УРБАНИСТИЧКИ ПРОЕКТ
ВОН ОПФАТ НА УРБАНИСТИЧКИ ПЛАН
ЗА ИЗГРАДБА НА ОБЈЕКТИ
СО НАМЕНА ВРЕМЕН ПРЕСТОЈ – ВИКЕНД КУКИ
НА КП 2005, КО РАШТАК,
ОПШТИНА ГАЗИ БАБА**



ЛЕГЕНДА

- ГРАНИЦА НА ПРОЕКТЕН ОПФАТ
- ПОВРШИНА ПРОЕКТЕН ОПФАТ
- АДМИНИСТРАТИВНИ ГРАНИЦИ НА ОПШТИНИТЕ

P = 0,20 ha



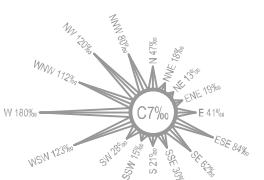
СИТУАЦИЈА СО ПОШИРОКО ОКПРЖУВАЊЕ

 ЗУМ ПРОЕКТ СКОПЈЕ e-mail: zumproekt@zumproekt.mk		ПРОЕКТНА ПРОГРАМА ЗА ИЗРАБОТКА НА УРБАНИСТИЧКИ ПРОЕКТ ВОН ОПФАТ НА УРБАНИСТИЧКИ ПЛАН ЗА ИЗГРАДБА НА ОБЈЕКТИ СО НАМЕНА ВРЕМЕН ПРЕСТОЈ – ВИКЕНД КУКИ НА КП 2005, КО РАШТАК, ОПШТИНА ГАЗИ БАБА	
УПРАВИТЕЛ: Иво Ѓорѓиев, дипл. инж. арх.		ИНВЕСТИТОР: ДИМИТАР ЖАКОВ	
ЛИЦЕНЦА ЗА ИЗРАБОТУВАЊЕ НА УРБАНИСТИЧКИ ПЛАНОВИ БР: 0058		ОДОБРУВА: ОПШТИНА ГАЗИ БАБА	
ПЛАНЕРИ ПОТПИСНИЦИ: Игор Поповски, дипл. инж. арх., овл. бр. 0.0389 Искра Ефремова, дипл. инж. арх., овл. бр. 0.0085		ПРИЛОГ: СИТУАЦИЈА СО ПОШИРОКО ОКПРЖУВАЊЕ	
СОРАБОТНИЦИ: Иво Ѓорѓиев, дипл. инж. арх., овл. бр. 0.0101 Нина Сврајц, дипл. инж. арх., овл. бр. 0.0310 Ангела Ѓорѓиева, дипл. инж. арх.		ТЕХ БР.: 126/21-У	 ЛИСТ БР.: 1
РАЗМЕР: M = 1:25000		ДАТА: МАЈ 2022	


ПРОЕКТНА ПРОГРАМА ЗА ИЗРАБОТКА НА
 УРБАНИСТИЧКИ ПРОЕКТ
 ВОН ОПФАТ НА УРБАНИСТИЧКИ ПЛАН
 ЗА ИЗГРАДБА НА ОБЈЕКТИ
 СО НАМЕНА ВРЕМЕН ПРЕСТОЈ – ВИКЕНД КУЌИ
 НА КП 2005, КО РАШТАК,
 ОПШТИНА ГАЗИ БАБА

ЛЕГЕНДА

■ ГРАНИЦА НА ПРОЕКТЕН ОПФАТ
 ■ ПОВРШИНА ПРОЕКТЕН ОПФАТ P = 0,20 ha



САТЕЛИТСКА СНИМКА

 <p>ЗУМ ПРОЕКТ СКОПЈЕ e-mail: zumproekt@zumproekt.mk</p>		ПРОЕКТНА ПРОГРАМА ЗА ИЗРАБОТКА НА УРБАНИСТИЧКИ ПРОЕКТ ВОН ОПФАТ НА УРБАНИСТИЧКИ ПЛАН ЗА ИЗГРАДБА НА ОБЈЕКТИ СО НАМЕНА ВРЕМЕН ПРЕСТОЈ – ВИКЕНД КУЌИ НА КП 2005, КО РАШТАК, ОПШТИНА ГАЗИ БАБА	
УПРАВИТЕЛ: Иво Ѓорѓиев, дипл. инж. арх.		ИНВЕСТИТОР: ДИМИТАР ЖАКОВ	
ЛИЦЕНЦА ЗА ИЗРАБОТУВАЊЕ НА УРБАНИСТИЧКИ ПЛАНОВИ БР: 0058		ОДОБРУВА: ОПШТИНА ГАЗИ БАБА	
ПЛАНЕРИ ПОТПИСНИЦИ: Игор Поповски, дипл. инж. арх., овл. бр. 0.0389 Искра Ефремова, дипл. инж. арх., овл. бр. 0.0085		ПРИЛОГ: САТЕЛИТСКА СНИМКА	
СОРАБОТНИЦИ: Иво Ѓорѓиев, дипл. инж. арх., овл. бр. 0.0101 Нина Сврајц, дипл. инж. арх., овл. бр. 0.0310 Ангела Ѓорѓиева, дипл. инж. арх.		ТЕХ БР.: 126/21-У	ЛИСТ БР.: 2
РАЗМЕР: M = 1:2500		ДАТА: МАЈ 2022	

ИЗВОД ОД ПРОСТОРЕН ПЛАН НА РЕПУБЛИКА МАКЕДОНИЈА 2002 - 2020

МИНИСТЕРСТВО ЗА ЖИВОТНА СРЕДИНА И ПРОСТОРНО ПЛАНИРАЊЕ
АГЕНЦИЈА ЗА ПЛАНИРАЊЕ НА ПРОСТОРОТ















Сектор:
Синтезни карти

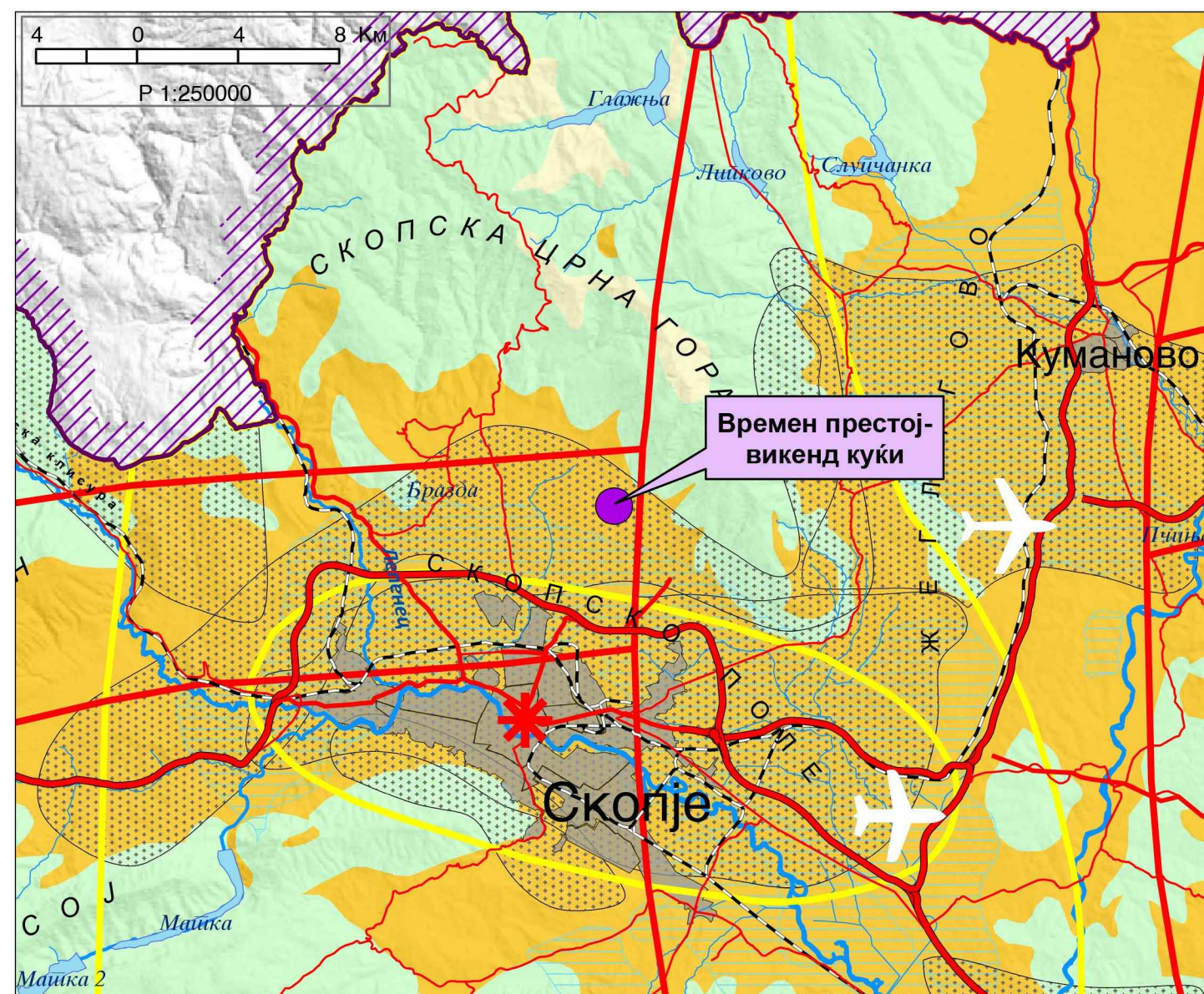
Тема:
Биланс на намена на површините

Користење на земјиштето

Карта бр. 20


Легенда:

 шуми и шумско земјиште	 зони за експлоат. на минерали	 автопат
 земјоделско земјиште	 туристички простори	 магистрален пат
 наводнувани површини	 транзитни коридори	 регионален пат
 високопланински пасишта	 туристички центри	 железничка мрежа
 акумулации	 воздухопловно пристаниште	



ПРОЕКТНА ПРОГРАМА ЗА ИЗРАБОТКА НА УРБАНИСТИЧКИ ПРОЕКТ ВОН ОПФАТ НА УРБАНИСТИЧКИ ПЛАН ЗА ИЗГРАДБА НА ОБЈЕКТИ СО НАМЕНА ВРЕМЕН ПРЕСТОЈ – ВИКЕНД КУЌИ НА КП 2005, КО РАШТАК, ОПШТИНА ГАЗИ БАБА

УСЛОВИ ЗА ПЛАНИРАЊЕ НА ПРОСТОРОТ

 <p>ЗУМ ПРОЕКТ СКОПЈЕ e-mail: zumproekt@zumproekt.mk</p>		ПРОЕКТНА ПРОГРАМА ЗА ИЗРАБОТКА НА УРБАНИСТИЧКИ ПРОЕКТ ВОН ОПФАТ НА УРБАНИСТИЧКИ ПЛАН ЗА ИЗГРАДБА НА ОБЈЕКТИ СО НАМЕНА ВРЕМЕН ПРЕСТОЈ – ВИКЕНД КУЌИ НА КП 2005, КО РАШТАК, ОПШТИНА ГАЗИ БАБА	
УПРАВИТЕЛ: Иво Ѓорѓиев, дипл. инж. арх.		ИНВЕСТИТОР: ДИМИТАР ЖАКОВ	
ЛИЦЕНЦА ЗА ИЗРАБОТУВАЊЕ НА УРБАНИСТИЧКИ ПЛАНОВИ БР: 0058		ОДОБРУВА: ОПШТИНА ГАЗИ БАБА	
ПЛАНЕРИ ПОТПИСНИЦИ: Игор Поповски, дипл. инж. арх., овл. бр. 0.0389 Искра Ефремова, дипл. инж. арх., овл. бр. 0.0085		ПРИЛОГ: УСЛОВИ ЗА ПЛАНИРАЊЕ НА ПРОСТОРОТ <i>Користење на земјиштето</i>	
СОРАБОТНИЦИ: Иво Ѓорѓиев, дипл. инж. арх., овл. бр. 0.0101 Нина Сврајц, дипл. инж. арх., овл. бр. 0.0310 Ангела Ѓорѓиева, дипл. инж. арх.		ТЕХ БР.: 126/21-У	ЛИСТ БР.: 3.1
РАЗМЕР: M = 1:250000		ДАТА: МАЈ 2022	

ИЗВОД ОД ПРОСТОРЕН ПЛАН НА РЕПУБЛИКА МАКЕДОНИЈА 2002 - 2020

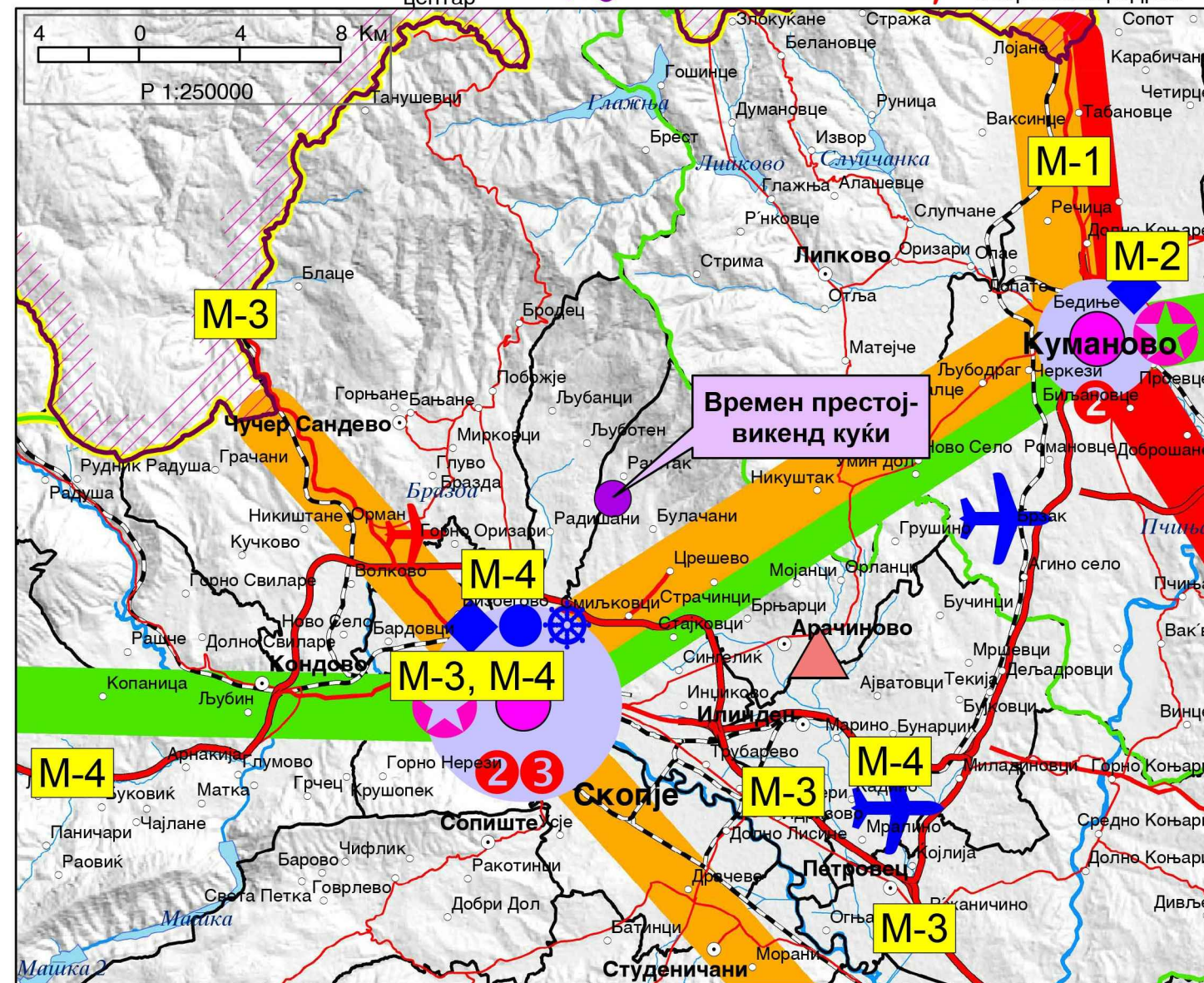
МИНИСТЕРСТВО ЗА ЖИВОТНА СРЕДИНА И ПРОСТОРНО ПЛАНИРАЊЕ
АГЕНЦИЈА ЗА ПЛАНИРАЊЕ НА ПРОСТОРОТ

Сектор:
Синтезни карти

Тема:
Просторно-функционална организација

Систем на населби и сообраќајна мрежа

Карта бр. 22



ПРОЕКТНА ПРОГРАМА ЗА ИЗРАБОТКА НА УРБАНИСТИЧКИ ПРОЕКТ ВОН ОПФАТ НА УРБАНИСТИЧКИ ПЛАН ЗА ИЗГРАДБА НА ОБЈЕКТИ СО НАМЕНА ВРЕМЕН ПРЕСТОЈ – ВИКЕНД КУЌИ НА КП 2005, КО РАШТАК, ОПШТИНА ГАЗИ БАБА

УСЛОВИ ЗА ПЛАНИРАЊЕ НА ПРОСТОРОТ

<p>ЗУМ ПРОЕКТ СКОПЈЕ e-mail: zumproekt@zumproekt.mk</p>		ПРОЕКТНА ПРОГРАМА ЗА ИЗРАБОТКА НА УРБАНИСТИЧКИ ПРОЕКТ ВОН ОПФАТ НА УРБАНИСТИЧКИ ПЛАН ЗА ИЗГРАДБА НА ОБЈЕКТИ СО НАМЕНА ВРЕМЕН ПРЕСТОЈ – ВИКЕНД КУЌИ НА КП 2005, КО РАШТАК, ОПШТИНА ГАЗИ БАБА	
УПРАВИТЕЛ: Иво Ѓорѓиев, дипл. инж. арх.		ИНВЕСТИТОР: ДИМИТАР ЖАКОВ	
ЛИЦЕНЦА ЗА ИЗРАБОТУВАЊЕ НА УРБАНИСТИЧКИ ПЛАНОВИ БР: 0058		ОДОБРУВА: ОПШТИНА ГАЗИ БАБА	
ПЛАНЕРИ ПОТПИСНИЦИ: Игор Поповски, дипл. инж. арх., овл. бр. 0.0389 Искра Ефремова, дипл. инж. арх., овл. бр. 0.0085		ПРИЛОГ: УСЛОВИ ЗА ПЛАНИРАЊЕ НА ПРОСТОРОТ Систем на населби и сообраќајна мрежа	
СОРАБОТНИЦИ: Иво Ѓорѓиев, дипл. инж. арх., овл. бр. 0.0101 Нина Сврајц, дипл. инж. арх., овл. бр. 0.0310 Ангела Ѓорѓиева, дипл. инж. арх.		ТЕХ БР.: 126/21-У	ЛИСТ БР.: 3.2
РАЗМЕР: M = 1:250000		ДАТА: МАЈ 2022	

ИЗВОД ОД ПРОСТОРЕН ПЛАН НА РЕПУБЛИКА МАКЕДОНИЈА 2002 - 2020

МИНИСТЕРСТВО ЗА ЖИВОТНА СРЕДИНА И ПРОСТОРНО ПЛАНИРАЊЕ
АГЕНЦИЈА ЗА ПЛАНИРАЊЕ НА ПРОСТОРОТ

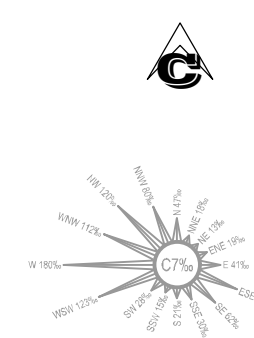
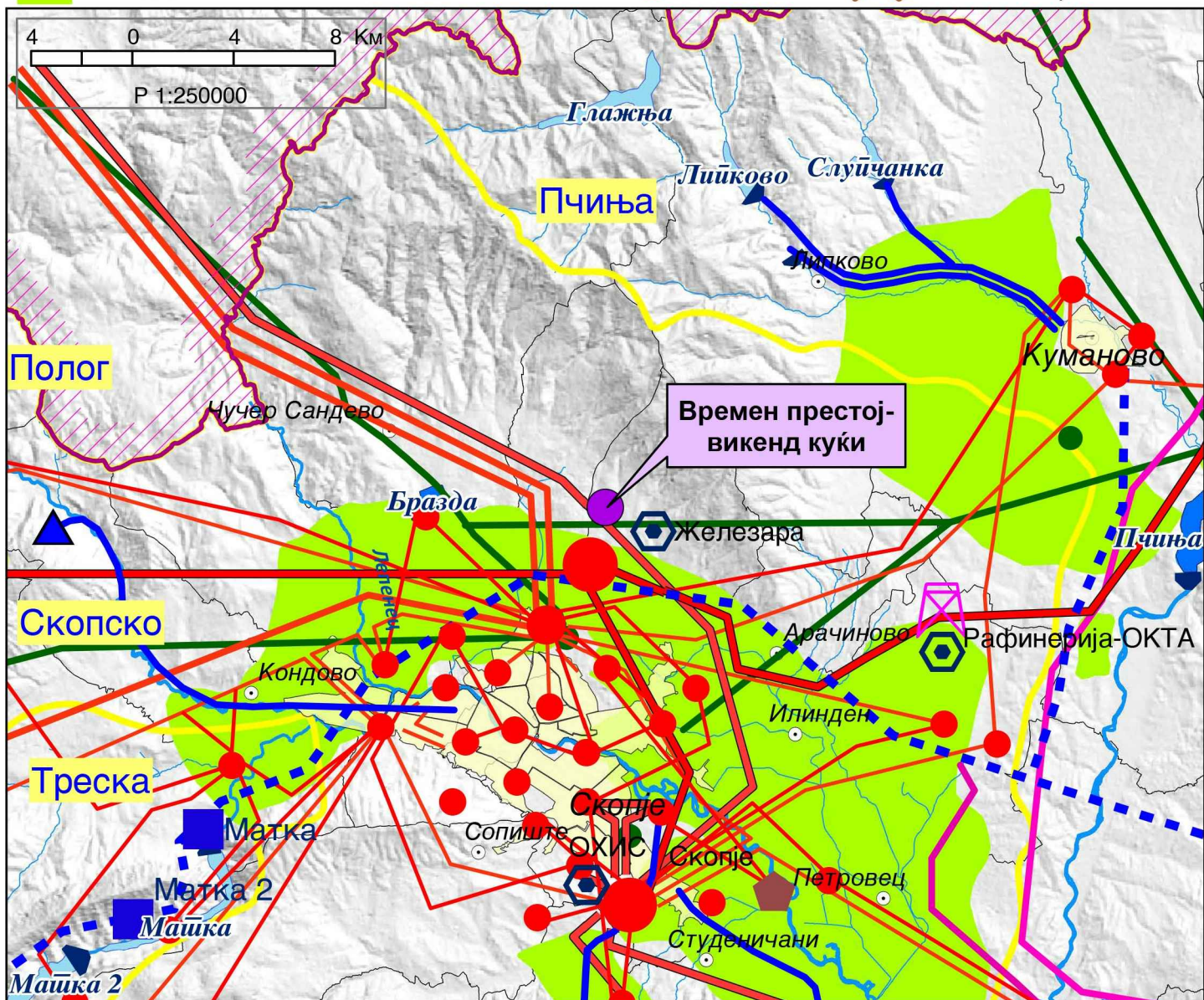
Сектор:
Синтезни карти

Тема:
Техничка инфраструктура

Водостопанска и енергетска инфраструктура

Карта бр. 23

- Легенда:
- ▲ Изворишта
 - ▭ Водостопански подрачја
 - ⚡ Рафинерија
 - 🌊 Водоводен систем
 - ⬇ Термоелектрани
 - 🛢 Нафтовод
 - 🌊 Регионален водост. систем
 - ⬇ Хидроелектрани
 - ⚙ Индустриски топлани
 - 🔵 Акумулации
 - 📏 Далноводи
 - ⚙ Рудник на јаглен
 - 🔵 Акумулации по 2020г.
 - 📏 110 kV
 - ⚙ Брикетара
 - 🔵 Природни езера
 - 📏 220 kV
 - 📏 Гасовод
 - 🟢 Наводнувани површини
 - 📏 400 kV
 - ⚙ Регулациони станици
 - 📏 Трафостаници
 - ⚙ Канализационен систем



УСЛОВИ ЗА ПЛАНИРАЊЕ НА ПРОСТОРОТ

<p>ЗУМ ПРОЕКТ СКОПЈЕ e-mail: zumproekt@zumproekt.mk</p>		ПРОЕКТНА ПРОГРАМА ЗА ИЗРАБОТКА НА УРБАНИСТИЧКИ ПРОЕКТ ВОН ОПФАТ НА УРБАНИСТИЧКИ ПЛАН ЗА ИЗГРАДБА НА ОБЈЕКТИ СО НАМЕНА ВРЕМЕН ПРЕСТОЈ – ВИКЕНД КУЌИ НА КП 2005, КО РАШТАК, ОПШТИНА ГАЗИ БАБА	
УПРАВИТЕЛ: Иво Ѓорѓиев, дипл. инж. арх.		ИНВЕСТИТОР: ДИМИТАР ЖАКОВ	
ЛИЦЕНЦА ЗА ИЗРАБОТУВАЊЕ НА УРБАНИСТИЧКИ ПЛАНОВИ БР: 0058		ОДОБРУВА: ОПШТИНА ГАЗИ БАБА	
ПЛАНЕРИ ПОТПИСНИЦИ: Игор Поповски, дипл. инж. арх., овл. бр. 0.0389 Искра Ефремова, дипл. инж. арх., овл. бр. 0.0085		ПРИЛОГ: УСЛОВИ ЗА ПЛАНИРАЊЕ НА ПРОСТОРОТ Водостопанска и енергетска инфраструктура	
СОРАБОТНИЦИ: Иво Ѓорѓиев, дипл. инж. арх., овл. бр. 0.0101 Нина Сврајц, дипл. инж. арх., овл. бр. 0.0310 Ангела Ѓорѓиева, дипл. инж. арх.		ТЕХ БР.: 126/21-У	ЛИСТ БР.: 3.3
РАЗМЕР: M = 1:250000		ДАТА: МАЈ 2022	

ИЗВОД ОД ПРОСТОРЕН ПЛАН НА РЕПУБЛИКА МАКЕДОНИЈА 2002 - 2020

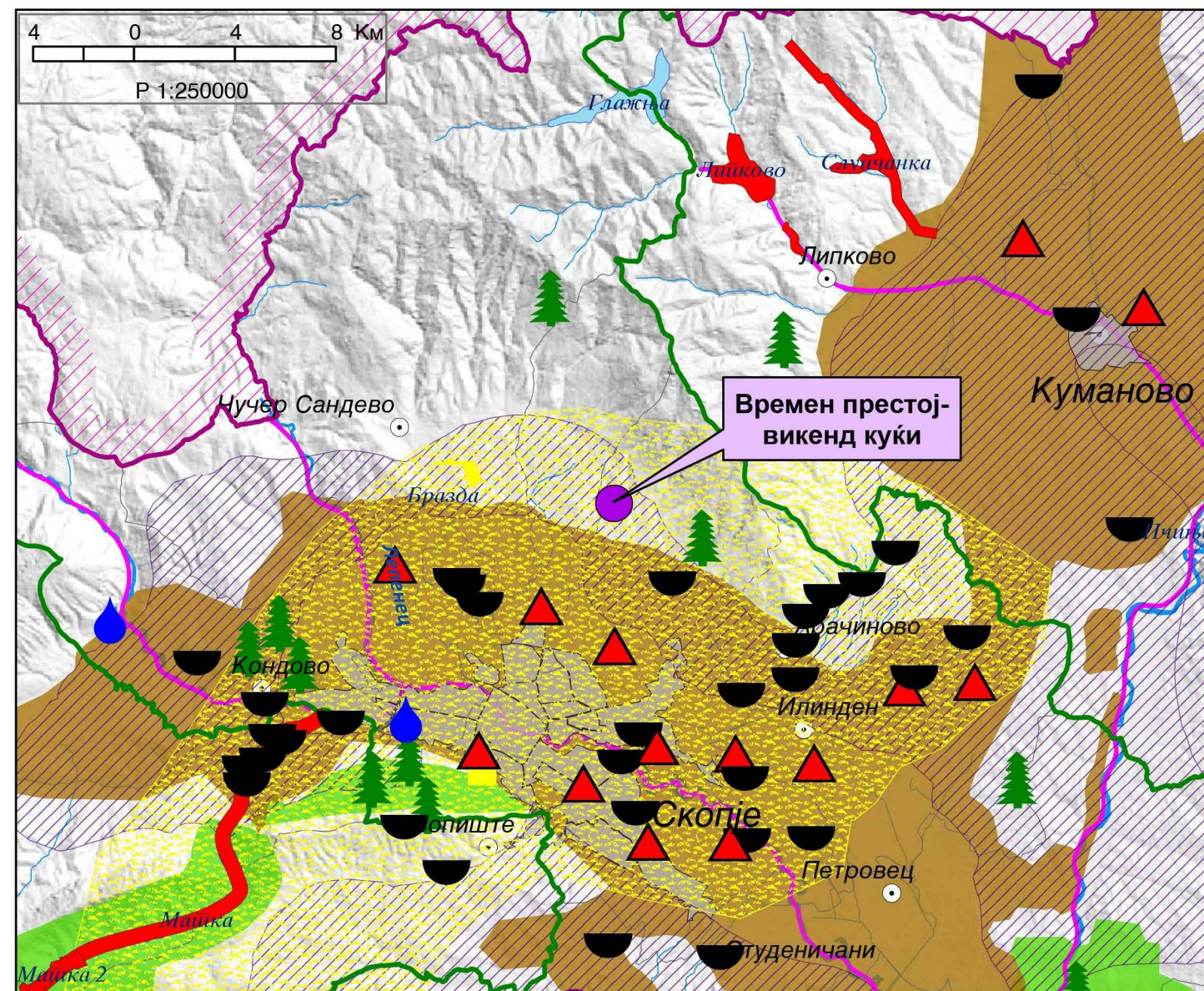
МИНИСТЕРСТВО ЗА ЖИВОТНА СРЕДИНА И ПРОСТОРНО ПЛАНИРАЊЕ
АГЕНЦИЈА ЗА ПЛАНИРАЊЕ НА ПРОСТОРОТ

Сектор:
Синтезни карти

Тема:
Заштита на животната средина


Реонизација и категоризација на просторот за заштита Карта бр. 24

	Граници на региони за управување со животната средина		Заштита на акумулации и реки за водозафати		Поволни хидрогеолошки средини за лоцирање на депонии
	Заштита на простори со природни вредности		Рекултивација на деградирани простори		Споменичко подрачје
	Рекултивација на деград. простори		Заштита на земјоделско земјиште		Археолошки локалитети
	Управување со загад. на воздух и вода		Заштита на шуми		Споменички целини
	Заштита на реки со нарушен квалитет		Поволни подрачја за лоцирање регионални санитарни депонии		



ПРОЕКТНА ПРОГРАМА ЗА ИЗРАБОТКА НА УРБАНИСТИЧКИ ПРОЕКТ ВОН ОПФАТ НА УРБАНИСТИЧКИ ПЛАН ЗА ИЗГРАДБА НА ОБЈЕКТИ СО НАМЕНА ВРЕМЕН ПРЕСТОЈ – ВИКЕНД КУЌИ НА КП 2005, КО РАШТАК, ОПШТИНА ГАЗИ БАБА

УСЛОВИ ЗА ПЛАНИРАЊЕ НА ПРОСТОРОТ

 ЗУМ ПРОЕКТ СКОПЈЕ e-mail: zumproekt@zumproekt.mk		ПРОЕКТНА ПРОГРАМА ЗА ИЗРАБОТКА НА УРБАНИСТИЧКИ ПРОЕКТ ВОН ОПФАТ НА УРБАНИСТИЧКИ ПЛАН ЗА ИЗГРАДБА НА ОБЈЕКТИ СО НАМЕНА ВРЕМЕН ПРЕСТОЈ – ВИКЕНД КУЌИ НА КП 2005, КО РАШТАК, ОПШТИНА ГАЗИ БАБА	
УПРАВИТЕЛ: Иво Ѓорѓиев, дипл. инж. арх.		ИНВЕСТИТОР: ДИМИТАР ЖАКОВ	
ЛИЦЕНЦА ЗА ИЗРАБОТУВАЊЕ НА УРБАНИСТИЧКИ ПЛАНОВИ БР: 0058		ОДОБРУВА: ОПШТИНА ГАЗИ БАБА	
ПЛАНЕРИ ПОТПИСНИЦИ: Игор Поповски, дипл. инж. арх., овл. бр. 0.0389 Искра Ефремова, дипл. инж. арх., овл. бр. 0.0085		ПРИЛОГ: УСЛОВИ ЗА ПЛАНИРАЊЕ НА ПРОСТОРОТ Реонизација и категоризација на просторот за заштита	
СОРАБОТНИЦИ: Иво Ѓорѓиев, дипл. инж. арх., овл. бр. 0.0101 Нина Сврајц, дипл. инж. арх., овл. бр. 0.0310 Ангела Ѓорѓиева, дипл. инж. арх.		ТЕХ БР.: 126/21-У	ЛИСТ БР.: 3.4
РАЗМЕР: М = 1:250000		ДАТА: МАЈ 2022	



СЕКТОР ЗА ПРОСТОРНО ПЛАНИРАЊЕ
DEPARTAMENTI PËR PLANIFIKIM HAPËSINOR

Арх.бр. УП1-15 667/2022

Дата: 03-05-2022

Врз основа на член 88 од Законот за општа управна постапка (“Службен весник на Република Македонија” бр. 124/15), како и врз основа на член 42, став 1 и став 9 од Законот за урбанистичко планирање (“Службен весник на Република Македонија” бр. 32/20), а во врска со член 4, став 3 од Законот за спроведување на Просторниот план на Република Македонија (“Службен весник на Република Македонија” бр. 39/04), министерот за животна средина и просторно планирање, го донесе следното:

РЕШЕНИЕ

за Услови за планирање на просторот

1. Со ова Решение на Општина Гази Баба се издаваат Услови за планирање на просторот за изградба на објекти за времен престој - викенд куќа на КП 2005, КО Раштак, Општина Гази Баба.
Вкупната површина на предметниот опфат изнесува 0,20 Ха.
2. Условите за планирање на просторот од точка 1 на ова Решение, изработени од Агенцијата за планирање на просторот со тех. бр. У03522 се составен дел на Решението.
3. Условите за планирање на просторот за изградба на објекти за времен престој - викенд куќа на КП 2005, КО Раштак, Општина Гази Баба, содржат општи и посебни одредби, насоки и решенија и заклучни согледувања со обврзувачка активност од планската документација од повисоко ниво и графички прилози кои претставуваат Извод од планот.
4. Со цел да се обезбеди заштита и унапредување на животната средина при изградбата на објекти за времен престој - викенд куќа на КП 2005, КО Раштак, Општина Гази Баба, потребно е да се почитуваат одредбите пропишани во законската регулатива од областа на заштитна на животната средина и подзаконски акти донесени врз нива основа.
5. При донесувањето на Одлука за спроведување или Одлука за не спроведување на стратегиска оцена за документацијата за предметниот простор за изградба на објекти за времен престој - викенд куќа на КП 2005, КО Раштак, Општина Гази Баба,

задолжително да се земат во предвид насоките за потреба од спроведување на Стратегиска оценка на влијанието врз животната средина, како и забелешките и заклучоците од секторските области опфатени со Просторниот план на Република Македонија.

ОБРАЗЛОЖЕНИЕ

Општина Гази Баба, врз основа на член 42, став 1 од Законот за урбанистичко планирање (“Службен весник на Република Македонија” бр. 32/20), поднесе барање преку е-урбанизам, со број на постапка УПП 40652 од 28.01.2022 година, до Агенцијата за планирање на просторот за издавање на Условите за планирање на просторот за изградба на објекти за времен престој - викенд куќа на КП 2005, КО Раштак, Општина Гази Баба.

Согласно член 42, став 8 од истоимениот закон, Агенцијата за планирање на просторот ги изработи Условите за планирање на просторот за изградба на објекти за времен престој - викенд куќа на КП 2005, КО Раштак, Општина Гази Баба и ги достави до Министерството за животна средина и просторно планирање под бр. УП1-15 667/2022 од 08.04.2022 год.

Условите за планирање на просторот за изградба на објекти за времен престој - викенд куќа на КП 2005, КО Раштак, Општина Гази Баба претставуваат влезни параметри и смерници при планирањето на просторот и поставувањето на планските концепции и решенија по сите области релевантни за планирањето на просторот.

Заклучните согледувања, дефинирани во Условите за планирање на просторот кои произлегуваат од Просторниот план на Република Македонија претставуваат обврзувачки активности во понатамошното планирање на просторот.

Врз основа на горенаведеното, а согласно член 88 од Законот за општа управна постапка (“Сл. весник на Република Македонија” бр. 124/15), Министерството за животна средина и просторно планирање го донесе ова Решение и одлучи како во диспозитивот.

ПРАВНА ПОУКА: Против решението за услови за планирање на просторот може да се поведе управен спор пред надлежен суд во рок од 15 дена од приемот на решението.

Изготвил: Раиф Сулејмани *Раиф*

Одобрил: Соња Фурнациска *Соња*

ПО ОВЛАСТУВАЊЕ НА МИНИСТЕР
РАКОВОДИТЕЛ НА СЕКТОР
Nebi Rexhepi





УСЛОВИ ЗА ПЛАНИРАЊЕ НА ПРОСТОРОТ

за изградба на објекти за времен престој-викенд куќа на КП 2005, КО Раштак,
ОПШТИНА ГАЗИ БАБА

КОИ ПРОИЗЛЕГУВААТ ОД ПРОСТОРНИОТ ПЛАН НА РЕПУБЛИКА МАКЕДОНИЈА

Тех. бр. У03522

Скопје, март 2022

УСЛОВИ ЗА ПЛАНИРАЊЕ НА ПРОСТОРОТ

за изградба на објекти за времен престој-викенд куќа на КП 2005, КО Раштак,

ОПШТИНА ГАЗИ БАБА

КОИ ПРОИЗЛЕГУВААТ ОД ПРОСТОРНИОТ ПЛАН НА РЕПУБЛИКА МАКЕДОНИЈА

Барател: Општина Гази Баба

Тех. бр. У03522

Раководител на задачата:

м-р Анита Кочан д.с.р.

Координатор

м-р Кристина Николовска д.и.а

Раководител на сектор за просторно планирање:

д-р Душица Трпчевска Ангелковиќ, д.и.а.

Агенција за планирање на просторот

Директор

м-р Андријана Андреева, д.и.а.

Скопје, март 2022

УСЛОВИ ЗА ПЛАНИРАЊЕ НА ПРОСТОРОТ

за изградба на објекти за времен престој-викенд куќа на КП 2005, КО Раштак,

ОПШТИНА ГАЗИ БАБА

На седницата одржана на 11.06.2004 година, Собранието на Република Македонија, го донесе Просторниот план на Република Македонија како највисок, стратешки, долгорочен, интегрален и развоен документ, заради утврдување на рамномерен и одржлив просторен развој на државата, определување на намената, како и уредувањето и користењето на просторот.

Со Просторниот план се утврдуваат условите за хумано живеење и работа на граѓаните, рационалното управување со просторот и се обезбедуваат услови за спроведување на мерки и активности за заштита и унапредување на животната средина и природата, заштита од воени дејствија, природни и технолошки катастрофи.

Со донесувањето на Планот се донесе и Закон за спроведување на Просторниот план на Република Македонија (“Службен весник на Република Македонија” бр. 39/04).

Со Законот се уредуваат условите начините и динамиката на спроведувањето на Просторниот план, како и правата и одговорностите на субјектите во спроведувањето на Планот.

Законот за спроведување на Просторниот план на Република Македонија, се заснова врз следните основни начела:

- јавен интерес на Просторниот план на Република Македонија;
- единствен систем во планирањето на просторот;
- јавност во спроведувањето на Просторниот план;
- стратешкиот карактер на просторниот развој на државата;
- следење на состојбите во просторот;
- усогласување на стратешките документи на државата и сите зафати и интервенции во просторот;
- **координација на Просторниот план на Република Македонија, со другите просторни и урбанистички планови и другата документација за планирање и уредување на просторот, како и со субјектите за вршење на стручни работи во спроведувањето на Планот.**

Спроведувањето на Планот подразбира задолжително усогласување на соодветните стратегии, основи, други развојни програми и сите видови на планови од пониско ниво, со Просторниот план.

Според член 4 од овој Закон, Просторниот план, се спроведува со изготвување и донесување на просторни планови на региони, просторни планови на подрачја од посебен интерес, просторен план на Општина, на општините во градот Скопје и на градот Скопје, како и со урбанистички планови за населените

места и друга документација за планирање и уредување на просторот, предвидена со закон. За изготвување и донесување на плановите од став 2 на овој член, Министерството надлежно за работите на просторното планирање, издава решение за услови за планирање на просторот.

Условите за планирање на просторот, според овој Закон, содржат општи и посебни одредби, насоки и решенија од планската документација од повисоко ниво и графички прилог или прилози кои ги прикажуваат решенијата на Планот.

Во конкретниот случај, Условите за планирање на просторот се наменети изградба на објекти за времен престој-викенд куќа на КП 2005, КО Раштак, Општина Гази Баба.

Вкупната површина на предметниот опфат изнесува 0,20 ha.

Предметниот опфат тангира претходно издадените Услови за планирање на просторот наменети за изградба на викенд куќи за времен престој на КП 2000 и КП 2001 во КО Раштак, Општина Гази Баба, со тех.бр. Y30721.

Условите за планирање треба да претставуваат влезни параметри и насоки при планирањето на просторот и поставување на планските концепции и решенија по сите области релевантни за планирањето на просторот, обработени во согласност со Просторниот план на Република Македонија.

Основни определби на Просторниот план

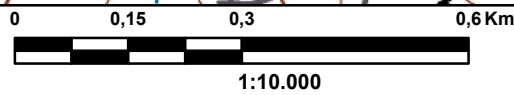
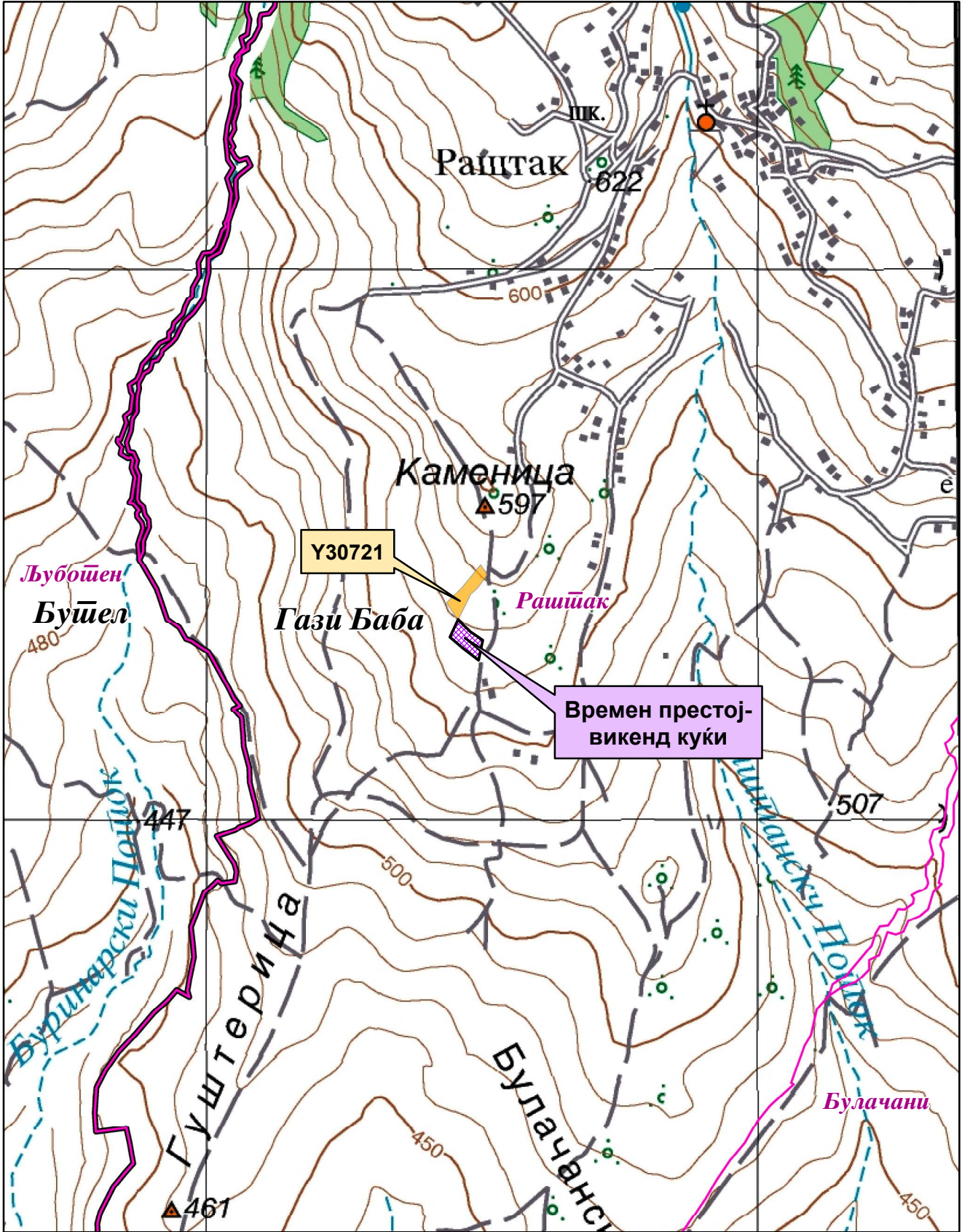
Основната стратешка определба на Просторниот план на Републиката е остварување на повисок степен на вкупната функционална интегрираност на просторот на државата и **обезбедување услови за значително поголема инфраструктурна и економска интеграција со соседните и останатите европски земји.** Остварувањето на повисок степен на интегрираност на просторот на Републиката подразбира **намалување на регионалните диспропорции,** односно квалитативни промени во просторната, економската и социјалната структура.

Во инвестиционите одлуки за материјалното производство, стриктно се почитуваат локациските, техничко-економските и критериумите за заштита на животната средина, кои се усвоени на национално ниво.

Една од основните цели на Просторниот план се однесува на рационално користење и заштита на природните ресурси, искористување на погодностите за производство и **лоцирање на преработката на простори врзани со местото на одгледување или искористување.** Меѓу приоритетните определби на Просторниот план е **заштитата на земјоделското земјиште, а особено стриктно ограничување на трансформацијата на земјиштето од I-IV бонитетна класа за неземјоделско користење,** како и зачувување на квалитетот и природната плодност на земјиштето.

Во напорите за унапредување на квалитетот на живеењето во Републиката, посебно тежиште се става на **унапредувањето и заштитата на животната средина.** Состојбата на животната средина и еколошките барања се важен фактор на ограничување во планирањето на активностите, заради што е неопходна процена на влијанијата врз животната средина. Посебно значење имаат заштитата и промоцијата на вредните природни богатства и поголемите подрачја со посебна намена и со природни вредности, важни за биодиверзитетот и квалитетот на животната средина, како и заштитата и промоцијата, или соодветниот третман на културното богатство согласно со неговата културолошка и цивилизациска важност и значење.

Местоположба на локацијата и ружа на ветрови



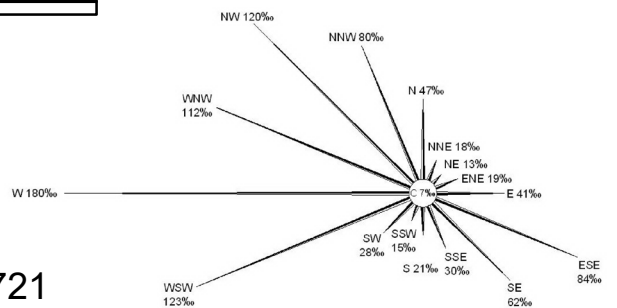
Општинска граница



Катастарска граница



Викенд куќи за времен престој-Y30721



Природни и климатски карактеристики

Природните карактеристики на едно подрачје претставуваат збир на вредности и обележја создадени од природата, без учество и влијание на човекот. Тие ги опфаќаат: географската и геопрометната положба на подрачјето, релјефните карактеристики, геолошки, педолошки, хидрографски, сеизмички, климатски и др.

Предметната локација се наоѓа југозападно од населено место Раштак на надморска височина од 570 метри.

Геотектонски и инженериско-геолошки карактеристики

Од тектонски аспект, Скопската Котлина претставува депресија, ограничена од сите страни со ридски и планински терени кои се изградени од карпи со различна старост, почнувајќи од камбриум па се до неоген. За разлика од нив, самата депресија е изградена од неогено-квартерни седименти, при што од неогени седименти се изградени ритчестите терени во депресијата, а од кварталните седименти се изградени алувијалните и алувијално-пролувијалните наслаги по течението на Вардар и нејзините притоки.

Скопското епицентрално подрачје припаѓа на Вардарската сеизмогена зона која е дефинирана со најмобилната тектонска единица во Балканскиот регион - Вардарската зона, во која што алпските орогени процеси биле многу изразити, а истите продолжуваат и во неотектонската етапа.

Скопското епицентрално подрачје се наоѓа во зоната на вкрстување на раседите од Вардарски правец и од правец исток-запад. Овие раседи доминантно се карактеризираат со вертикално, меѓутоа и хоризонтално поместување од лева насока. Епицентралното подрачје Скопје е формирано во геодинамички услови на компресија од исток-североисток и дилатација долж правецот север-северозапад. Според очекуваните сеизмички интензитети оваа локација се наоѓа на границата на зоната изложена на потреси од 8 до 9⁰ по Меркалиевата скала.

Клима

Ова подрачје е под влијание на континентална средоземна клима. Тука се судруваат континенталната клима од север и медитеранската од југ, чие влијание е ослабено. Основни карактеристики се остри и влажни зими како и суви и жешки лета.

Теренот е изложен на западниот (W) и западно југозападниот (WSW) ветар. Со најголема честина е западниот ветар од 180% и со брзина од 2,6m/s, па западно југозападниот (WSW) ветар со честина од 123% и со брзина од 2,7m/s, северозападниот (NW) со честина од 120% и брзина од 4,2m/s, западно северозападниот (WNW) 112% и брзина од 3,0m/s, источен југоисточен (ECE) 84% и брзина од 2,8m/s, север северозапад (NNW) 80% и брзина од 3,7m/s, југоисточен 62% и брзина од 2,2m/s и источниот со честина од 41% и брзина од 2,8m/s. Другите правци се со помала честина, а најмала е тишината со 7%. Температурите на воздухот се со идентични вредности како во целото Скопско Поле, минимални се во јануари, а максимални во јули со тоа што поради поголемата проветреност маглите се појавуваат просечно околу 22 денови и се карактеристични утринските мразеви до крајот на април. Просечниот атмосферски притисок на годишно ниво изнесува 981,4hPa. Вкупните просечни годишни врнежи се движат околу 446,4mm

со максимум во ноември мај и јуни. Сушниот период трае од јули до септември со честа појава на сушни периоди подолги од 60 дена. Просечен број на ведри денови во текот на годината има 83, а тмурни денови 91. Релативната влажност на воздухот изнесува 67%.

Просечна годишна температура изнесува 12,7⁰С, просечната годишна максимална температура 18,1⁰С, а минималната 7,1⁰С. Апсолутно максимална температура е измерена на 24.07.2007год. и изнесувала 43,4⁰С, а апсолутно минимална температура изнесувала -21⁰С на 13.01.1985год.

Податоците се од мерна станица Зајчев Рид.

Економски основи на просторниот развој

Концептот на планиран развој и просторна разместеност на економските дејности во Просторниот план на Република Македонија се темели на дефинираните цели на економскиот развој во “Националната стратегија на економскиот развој”, определбите за рационално користење на потенцијалите и погодностите на развојот, поставеноста на системот на населби, како и политиката за порамномерна и порационална просторна организација на производните и услужни дејности.

Според економската структура, фазата од развојот во која се наоѓа економијата, степенот на расположивоста на факторите, економските состојби и економската позиција на Државата во светот, идниот развој на македонската економија е детерминиран од насоките и комбинацијата на инвестициите со другите развојни фактори.

Со разместувањето на производните и услужни дејности и со агломерирањето на населението во просторот, се формираат центри-полови на развојот како што е Градот Скопје со гравитационо влијание врз просторот за кој се наменети Условите за планирање.

Половите на развој ги формираат оските на развојот. Со Просторниот план на Р Македонија дефинирани се пет оски на развој од кои релевантни за Општината на чиј простор се наоѓа локацијата за која се наменети Условите за планирање се две развојни оски: “Северната развојна оска” и оската “Север-југ”.

Развојната оска “Север-југ” минува по средината на територијата на земјата, следејќи го од Скопје на југ течението на реката Вардар. Формирана е историски во текот на целиот XX век, па и порано, а на југ, преку границата стигнува до Солун. По Првата светска војна таа продолжи и на север, па се спои со оската по течението на реката Морава. Денес, на територијата на земјата ги поврзува градовите: Куманово - Скопје - Велес - Неготино (и Кавадарци) - Демир Капија - Валандово - Гевгелија. На север од Скопје има и еден крак до Приштина. Какви промени и да се случат, во наредните децении оваа оска ќе остане главна.

По Втората светска војна до денес, во северниот и западниот дел на државата, се формирала оската која би можела да се нарече “Северна” и која ги поврзува градовите: Крива Паланка - Куманово - Скопје - Тетово - Гостивар - Кичево - Охрид - Струга. Во современите промени, оваа оска продолжува на исток кон Кустендил-Р Бугарија и на запад кон Елбасан-Р Албанија.

Развојните оски имаат значајна улога во просторната организација, а во прв ред за модернизација на патиштата, за изградбата на далекуводи, гасоводи итн., со што ќе се создадат предуслови за поттикнување на развојот на вкупната економија во Регионот и интегрален просторен развој на Државата.

При спроведувањето на стратегијата за организација и користење на просторот за економските дејности, решенијата во просторот треба да овозможат поголема атрактивност на просторот, заштита на природните и создадени ресурси и богатства, сообраќајно и информатичко поврзување, локациона флексибилност и почитување на развојните фактори.

Изградбата на предвидените објекти со намена за времен престој-викенд куќа, КО Раштак, Општина Гази Баба, ќе биде во функција на поттикнување на развојот на туристичките активности и согласно определбите од Просторниот план на Република Македонија треба да базира на законитостите на пазарната економија и примена на релевантната законска регулатива од областа на заштитата на животната средина, особено превенција и спречување на негативните влијанија врз животната средина.

Користење и заштита на земјоделско земјиште

Зачувувањето, заштитата и рационалното користење на земјоделското земјиште е основна планска определба и главен предуслов за ефикасно остварување на производните и другите функции на земјоделството, а конфликтните ситуации кои ќе произлегуваат од развојот на другите стопански и општествени активности ќе се решаваат врз основа на критериуми за глобална општествено-економска рационалност и оправданост со што ќе се постигнат следните зацртани цели:

- Запирање на тенденциите на прекумерна и стихијна пренамена на плодните површини во непродуктивни цели;
- Зголемување на продуктивната способност на земјоделското земјиште и подобрување на структурата на обработливите површини во функција на поголемо производство на храна;
- Привремено или трајно исклучување од процесот на производство на храна на терените каде концентрацијата на токсични материи од сообраќајни коридори во земјиштето, воздухот и водата се над дозволените норми;
- Рекултивирање и враќање на деградираното земјиште во земјоделска намена со мелиоративни и агротехнички зафати;
- Искористување на компаративните предности и погодности на одделни подрачја и стопанства за повисок степен на финализација и задоволување на потребите на преработувачките капацитети и нивна ориентација кон извоз;
- Обезбедување на материјални и други услови за дефинирање и реализација на програмата за реонизација на земјоделското производство поради рационално искористување на сите природни ресурси, човечки потенцијали и индустриско-преработувачки капацитети;

- Примена на мерки за одржлив развој, кои подразбираат: поголема употреба на природни ѓубрива, контролирана употреба на вештачки ѓубрива во склад со потребата на растенијата односно врз основа на стручни анализи, употреба на т.н еколошки ѓубрива, примената на т.н. систем капка по капка.

Согласно Просторниот план на Република Македонија просторот на Републиката е поделен во 6 земјоделско стопански реони и 54 микрореони. Предметната локација припаѓа на Скопско-Кумановскиот земјоделско стопански реон со 14 микрореони.

При изработка на предметната документација, неопходно е воспоставување и почитување на ефикасна контрола на користењето и уредувањето на земјиштето и утврдување на нормите и стандарди за градба. Меѓу приоритетните определби на Просторниот план е заштитата на земјоделското земјиште, а особено стриктното ограничување на трансформацијата на земјиштето од I-IV бонитетна класа за неземјоделско користење, како и зачувување на квалитетот и природната плодност на земјиштето.

Пренамената на земјоделското земјиште се регулира со Законот за земјоделско земјиште. Доколку при изработка на предметната документација се зафаќаат нови земјоделски површини, надлежниот орган за одобрување на планските програми веднаш по заверка на истите, до Министерството за земјоделство, шумарство и водостопанство поднесува барање за согласност за трајна пренамена на земјоделско земјиште во градежно.

Водостопанство и водостопанска инфраструктура

Планирањето и реализирањето на активностите за подобрување на условите за живот во Република Северна Македонија треба да се во корелација со концептот за одржлив развој, кој подразбира рационално користење на природните и создадените добра. Одржливиот развој подразбира користење на добрата во мерка која дозволува нивна репродукција, усогласување на развојните стратегии и спречување на конфликти во сите области на живеење. Стратегијата за користење на водата и развој на водостопанството е условена од фактот дека Републиката е сиромашна со вода поради што треба рационално да се користи и троши. Колку водите во одреден простор може да се сметаат за „воден ресурс“ зависи од можноста за нивно искористување, односно од можноста за реализирање на водостопански решенија со кои водите ќе се искористат за покривање на потребите од вода за населението, земјоделството, индустријата и заштитата на живиот свет. Водата како „ресурс“ ја има многу помалку од „присутните води“.

Согласно Просторниот план на Република Македонија на територијата на Републиката дефинирани се 15 водостопански подрачја (ВП): ВП „Полог“, „Скопје“, „Треска“, „Пчиња“, „Среден Вардар“, „Горна Брегалница“, „Средна и Долна Брегалница“, „Пелагонија“, „Средна и Долна Црна“, „Долен Вардар“, „Дојран“, „Струмичко Радовишко“, „Охридско - Струшко“, „Преспа“ и „Дебар“. Оваа поделба овозможува пореално да се согледаат расположивите и потребните количини на вода.

Просторот каде се предвидува изградба на објекти со намена времен престој – викенд куќа во КО Раштак, општина Гази Баба, се наоѓа во водостопанското подрачје (ВП) „Скопје” кое опфаќа сливотот на реката Вардар, од водомерниот профил „Радуша” до вливот на реката Пчиња. На ова ВП припаѓаат и сливовите на притоците Маркова Река, Кадина Река, Лепенец и Серава. Со ова ВП сливот на реката Треска не е опфатен.

За целосно искористување на хидроенергетскиот потенцијал на површинските водотеци во ВП „Скопје”, се предвидува изградба на акумулациите „Палиград” и „Гомалево” на Кадина Река и „Бразда” на Кучевишка Река.

При обезбедувањето на потребните количини на вода за објектот потребна е примена на мерки кои ќе овозможат квалитетно водоснабдување:

- Оформување и одржување на заштитни зони околу изворникот кој ќе се користи за водоснабдување и дефинирање на режим на заштита во зоните (доколку за водоснабдување се користи независен изворник, односно објектот не се приклучи на водоснабдителната мрежа на селото Раштак);
- Синхронизирана изградба на водостопански објекти со кои ќе се овозможи повеќе корисници да се снабдуваат со квалитетна вода;
- Рационално користење на водата преку примена на современи технички решенија во управувањето на водоснабдителниот систем.

Доколку за водоснабдување се користат подземни води динамиката на експлоатација да се базира на извршени хидрогеолошки испитувања со кои ќе се дефинираат нивниот квантитет и квалитет.

Еден од основните приоритети во заштитата на животната средина е заштита на квалитетот на површинските и подземните води. За таа цел потребно е стриктно спроведување на принципот на „заштита на квалитетот на водите на самите изворишта на загадување” преку соодветен третман на отпадните води и нивно испуштање во реципиентот од како нивниот квалитет ќе биде доведен во согласност со „Уредбата за категоризација на водотеците, езерата, акумулациите и подземните води”.

Во Скопскиот регион кој опфаќа вкупна површина од 1940,84 km² под I - III категорија на разорност потпаѓа површина од 666,61 km², или 34,36% од вкупната површина, а под IV и V категорија се наоѓа 1273,93 km² или 65,64%. Или вкупно регионот спаѓа во III категорија на разорност со коефициент на ерозија $z=0,43$. Продукција на наносите изнесува 1244078 m³/год, а проносот 597779 m³/год.

Во Скопското подрачје регистрирани се вкупно 134 водотеци и порои на десната и левата страна на реката Вардар.

На левата страна на реката Вардар, источно од Радишани, од Скопска Црна Гора се сливат неколку водотеци, кои пред да влезат во Скопско Поле имаат карактер на планински водотеци. Поголеми се Раштанска Река, Црешевска Река и Страчинска Река чии води се сливаат кон Стајковци и Синѓелиќ, а потоа се прифаќаат од Ободниот и Собирен канал Синѓелиќ – Таор.

Поради ерозивноста на подрачјето при изработката на документацијата и нејзината реализацијата да се предвидат мерки со кои ќе се спречи појава нови процеси на ерозија во сливните подрачја на поројните текови.

Енергетика и енергетска инфраструктура

Од аспект на енергетиката и енергетската инфраструктура со Просторниот план на Р.Македонија се дефинираат состојбите, потребите и начините на задоволување на потрошувачката на разните видови на енергија во Републиката. При тоа приоритет се дава на намалување на увозната зависност на енергенти и енергија, односно задоволување на потрошувачката со домашно производство.

Според статистичките податоци последниве години во Републиката над 30% од потрошената електрична енергија е од увозно потекло за што се одвојуваат големи девизни средства. Зголемената потрошувачка на енергетски горива ја наметнува потребата од подобрувањето на енергетската ефикасност. Европската регулатива “Европа 2020” за паметен, одржлив и сеопфатен развој предвидува мерки за намалување на емисиите на издувни гасови, зголемување на користењето на обновливи извори на енергија и зголемување на енергетската ефикасност. Имплементирањето на овие мерки, ќе придонесе за подобра односно поквалитетна иднина за следните генерации, отворање на нови работни места, а истовремено се обезбедуваат услови за одржлив развој. Со рационално искористување на енергетските извори им се овозможува на идните генерации да имаат ресурси за сопствен раст и развој.

Размената на електрична енергија помеѓу балканските електроенергетски системи (чии земји најчесто се увозници) е многу значајен фактор за натамошниот развој. Електроенергетските системи на балканските земји треба да бидат поврзани со конективни водови кои што нема да преставуваат тесно грло во трансмисија на потребните количини на електрична моќност. РСМакедонија досега има 400 kV конективни водови со Грција (кон Солун и Лерин) и Косово (Урошевац) и кон Бугарија (Црвена Могила) а во план е градбата на вод кон Албанија. Планираната, со Просторниот план на РМ, траса на водот од Скопје5 кон Србија е сменета и изграден е водот Штип-Србија.

Локацијата за изградба на времен престој- викенд куќа КО Раштак, Општина Гази Баба нема конфликт со постојните и планирани дистрибутивни и преносни водови. Така, постојниот 400kV преносен вод Скопје1(5)-Косово (Урошевац) минува на 1,7km југозападно од оваа локација.

Гасовод

Природниот гас, со сегашната потрошувачка, малку е застапен во енергетскиот сектор во Републиката. Со негова зголемена употреба се воведува еколошки поприфатливо гориво кое со својот хемиски состав и висока калорична моќ, претставува одлична замена за нафтата, нејзините деривати, јагленот и другите цврсти и течни горива. Природниот гас испушта помалку штетни материи во однос на другите енергенти, заради што аерозагадувањето е сведено на минимум.

Изградениот крак Жидилово-Скопје е дел од меѓународниот транзитен гасоводен систем Русија-Романија-Бугарија-Северна Македонија. Се планира во идниот период доизградба на гасоводната мрежа во Републиката и поврзување со мрежите на соседните држави што ќе овозможи зголемување на сигурноста во

снабдувањето на сите региони во Републиката, но и урамнотежување на потрошувачката во текот на целата година.

Во Скопје изградени се две главни мерно-регулациони станици (МРС): Скопје-север и Скопје-југ. Трасата на магистралниот гасовод кон Скопје-север минува на 4km јужно од оваа локација.

Население

Утврдувањето на концептот на просторната организација, уредувањето и користењето на територијата на Републиката, а во контекст на тоа и стопанската структура, зависи од развојот, структурните промени и просторната дистрибуција на населението.

Врз основа на прогноза за бројот, структурата, темпото на растежот, критериумите за разместување и подвижноста, треба да се покаже просторно-временската компонента на остварување на идната организација и уредување преку демографскиот аспект.

Демографските проекции, кои на планирањето му даваат нова димензија, покажуваат или треба да покажат, како во иднина ќе се формира населението, неговиот работен контингент (работна сила) и домаќинствата и како треба да придонесат кон сестрано согледување на идната состојба на населението како произведен дел, потрошувач и управувач - креатор.

Тргувајќи од определбата дека **популациската политика преку систем на мерки и активности** треба да влијае врз природниот прираст, се оценува дека за обезбедување на плански развој и излез од состојбата на неразвиеност се наметнува водењето активна популациска политика во согласност со можностите на социо-економски развој на Републиката. Во овие рамки треба да се води единствена популациска политика со диференциран пристап и мерки по одделни подрачја, со цел да се постигне **оптимализација во користењето на просторот и ресурсите**, хуманизација на условите за семејниот и општествениот живот на населението, намалување на миграциите, како и создавање на услови за порамномерен регионален развој на Републиката.

Според податоците од Пописот на населението, домаќинствата и становите спроведен во 2002 година вкупниот број на жители во Општина Гази Баба на чиј простор се наоѓа предметната локација, изнесува 72.617 жители, од кои 40.3% претставува расположива работна сила значаен потенцијал за идниот развој на овој крај.

Како демографска рамка, населението е значајна категорија која треба да се има во предвид при апроксимацијата на потенцијалните работни ресурси и потенцијалните потрошувачи и корисници на сите видови услуги.

Урбанизација и мрежа на населби

Процесот на урбанизација како еден од доминантните процеси на вкупниот општествено-економскиот развој, претставува непосреден влијателен фактор и основна рамка во која се одвива развојот на населените места. Во повратен смисол, основните параметри на урбанизацијата го детерминираат и нивото на вкупниот општествен развој. Под поимот урбанизација во условите во кои живееме, се

подразбира, во прв ред развој на градовите изразен со порастот на нивното население, социјалните и политичките функции и во изградбата и уредувањето на нивните просторно-физички структури. Во поширока смисла, урбанизацијата го опфаќа и развојот на руралните населби и простори кој е резултат на промените кои водат кон намалување на разликите помеѓу градот и селото и нивна постепена интеграција во агломерациони системи.

Во однос на степен на урбанизираност населбите во Скопскиот регион имаат долга традиција во просторното и урбанистичко планирање кое послужува како извор на податоци, за согледување на традициите и трендовите во одделни сегменти од развојот. Скоро сите населби во Скопскиот регион се под големо влијание на градот Скопје. Особено е изразено влијанието на градот врз непосредното окружување преку дислокација на содржини и развој на функции кои поради просторни или еколошки причини неможе да се лоцираат во урбаниот опфат.

Имајќи ја предвид ограниченоста на просторот како ресурс, вкупно, и висококвалитетното обработливо земјиште особено, се наметнува потребата од внимателно и рационално искористување на просторот надвор од постојните плански зафати. Пренамената на одредени површини во градежно земјиште секогаш е поврзано со неопходноста од обезбедување на соодветна инфраструктура. Имајќи го предвид потребното ниво на инвестиции неопходни за обезбедување на потребната инфраструктура, се наметнува потребата од добро планирање и програмирање на обемот, површината и видот на активности кои се предвидуваат со планските документи, наспроти економските ефекти и бенефити за инвеститорите и локалните заедници.

Одредени иницијативи за просторен развој кои се манифестираат со зафаќање на нови простори, проширување на урбаните опфати и регулирање на постојните градежни подрачја треба да се преиспитуваат и воедно неопходно е почитување на определбите на Просторниот план на Република Македонија во однос на дестимулација на проширување на градежното земјиште од една и поефикасно и порационално искористување на постојната ангажирана површина од друга страна, односно:

- Изградбата на **викенд населби**, времено сместување, стопански објекти, земјоделски и други објекти со специфични намени да се насочува кон подрачја кои со планови и програми на општините ќе бидат определени за тие цели.

Иницијативата за изградба на времен престој - викенд куќа, КО Раштак, Општина Гази Баба, би требало да предизвика позитивни импулси и ефекти врз целото непосредно окружување од аспект на повисока организација, инфраструктурна опременост, повисок квалитет на услугите во окружувањето, како и уреденост на просторот сето тоа базирано врз принципите на одржлив развој, како и максимално почитување и вградување на нормативите и стандардите за заштита на животната средина.

Домување

Во планските определби и насоки на Просторниот план од аспект на организација на домувањето, како една од основните функции на населбите, применета е концепцијата на полицентричен развој која го третира домувањето како посебен тип на развоен ресурс, што е особено важно за неразвиените подрачја како нови центри на развој.

Домувањето, општо, а станбената изградба посебно представува важна компонента на социјалниот и општо-стопанскиот развој, организација и уредување на просторот и подигнување на животниот стандард на населението.

Современите функционални барања на домаќинството за живеење, образование, воспитување, култура, здравство и друго, доведуваат до трансформација на традиционалниот тип на домување и проширување на неговата основна функција за задоволување на егзистенцијалните потреби на домаќинството, преку внесување на нови вредности и изнаоѓање на нови можности за адекватно користење и организирање на просторот. Во оваа групација спаѓаат станбени единици за секундарно домување, односно станови кои се користат повремено во текот на годината, а кои се наоѓаат во:

- **викенд куќи**, каде станот е наменет исклучиво за одмор и рекреација;
- **семејни куќи**, каде станот се користи повремено за одмор и рекреација, но претходно бил користен за живеење.

Домувањето на современ, културен начин не значи само престој во затворен стан, туку и во отворени простори, можност за користење на околни спортски терени, остварување на блиски врски и **можност за одмор и освежување**. Поради тоа во просторното планирање домувањето во зависност од просторните рамки во кое се одвива, се дефинира во потесна смисла како биолошко - физиолошка функција, а во поширока како еколошка социјална функција.

Иницијативата за **изградба на времен престој - викенд куќа, КО Раштак, Општина Гази Баба**, ќе даде допринос кон трансформација на традиционалниот тип на домување преку проширување на неговата основна функција, внесување на нови вредности и изнаоѓање на нови можности за адекватно користење и организирање на просторот односно градење на **станови кои се користат повремено во текот на годината**.

Јавни функции

Организацијата на **јавните функции** е директно поврзана со планирањето и уредувањето на населбите и зависи од типот на населбата, нејзиното место и улога во хиерархијата на населбите и соодветното ниво на централитет.

Концепцијата на организација на јавните функции се надополнува и усогласува со промените во политичко-институционалниот систем на државата, како и со новите тенденции на организирање и финансирање на овие дејности.

На предложениот простор наменет за **изградба на времен престој - викенд куќа, КО Раштак, Општина Гази Баба**, нема препораки и обврски за организација на јавни функции (образование, здравство, социјала и спорт и рекреација), што

значи дека се исклучени и можностите за било каков конфликт помеѓу два типа на функции.

Сообраќај и врски

Комуникациската мрежа на Република Северна Македонија, сочинета од повеќе комуникациски потсистеми, е етаблирана преку системот за сообраќај и врски врз чија основа, помеѓу другото, се темели и организацијата на просторот на државата. Комуникациските системи во Републиката, кои се од особено значење за развојот на стопанските активности, се очекува да се подобруваат, унапредуваат и да се развиваат во две насоки на развој на комуникациите:

- екстерното поврзување на државата (стратешки коридори);
- интерното поврзување во државата (регионални и локални потреби).

Основа за *екстерното поврзување* на државата се дефинираните комуникациски коридори согласно меѓународните конвенции и препораки, што воедно се и основа за ориентација кон европските и балканските определби за економски и технолошки комуникации, што е од особено значење за извозот.

Основата за *интерното поврзување* во државата односно планирање и развој на патната мрежа на РС Македонија се базира на категоризација на патиштата, на стратешки дефинирани меѓународни коридори за патен сообраќај, на досега изградената европска патна мрежа-ТЕМ со “Е” ознака на патиштата, на досега изградената магистрална и регионална патна мрежа, како и на определбите од долгорочната стратегија за развој.

Мрежата на патишта “Е” ознака што ги дефинира меѓународните коридори за патен сообраќај низ Републиката се: Е-65, Е-75, Е-850, Е-871.

Според Просторниот план на Република Македонија, автопатската и магистрална патна мрежа релевантна за предметниот простор е:

- Е-65 што се поклопува со делови од магистралните патишта М-3, М-4 и М-5 - (СР-Блаце-Скопје-Тетово-Кичево-Требеништа-Охрид-Битола-Меџитлија-ГР) - коридор за патен сообраќај во насока север-југ;
- М-4 - (АЛ-Кафа Сан-Струга-Кичево-Скопје-Миладиновци-М-1);

Врз основа на **Одлуката за категоризација на државните патишта** („Службен весник на Република Македонија” број 133/11, 150/11 и 20/12) овој магистрален патен правец се преименува со ознаката:

- А2 - Граница со Бугарија - ГП Деве Баир - Крива Паланка - Страцин - Романовце - Куманово - Миладиновце - обиколница Скопје - Тетово - Гостивар-Кичево - Требениште - Струга - граница со Албанија - ГП Кафасан.

Во идната патна мрежа на Републиката, основните патни коридори ќе ги следат веќе традиционалните правци во насока север-југ (коридор 10), односно исток-запад (коридор 8), што се вкрстосуваат во просторот помеѓу градовите: Скопје, Куманово и Велес. На тој начин дел од магистралните патишта во Републиката ќе формираат три основни патни коридори, што треба да се изградат со технички и експлоатациони карактеристики компатибилни со системот на европските автопатишта (ТЕМ):

- север-југ: М-1 (Србија - Куманово - Велес - Гевгелија - Грција),

- исток-запад: М-2 и М-4 (Бугарија-Крива Паланка-Куманово-Скопје-Тетово-Струга-Албанија и крак Скопје - Србија),
- исток-запад: М-5 (Бугарија - Делчево - Кочани - Штип - Велес -Прилеп - Битола - Ресен - Охрид- Требеништа - М4 (крак Битола -граница со Грција).

На автопатската и магистралната патна мрежа се надоврзуваат **регионалните патишта**, што заедно со локалните категоризирани патишта ќе ја сочинуваат патната мрежа на Републиката.

Динамиката за реализација на мрежата, што ќе овозможи целосно опслужување на Републиката, ќе биде во функција на сообраќајните потреби (очекуваниот обем на сообраќајот), потребите за интеграција во европскиот патен систем, како и економската моќ на државата, а трасите на меѓународните и магистралните патишта, задолжително ќе поминуваат надвор од населените места и се предлага да се решаваат со денивелирано вкрстосување со останатата патна мрежа.

При планирање да се почитува Законот за јавни патишта („Службен весник на Република Македонија” број 84/08, 52/09, 114/09, 124/10, 23/11, 53/11, 44/12, 168/12, 163/13, 187/13, 39/14, 42/14, 166/14, 44/15, 116/15, 150/15, 31/16, 71/16 и 163/16).

Железнички сообраќај: Концепцијата за развој на железничкиот систем базира на потребата за модернизација и проширување на железницата во целина, како и поврзување на железничката мрежа на Републиката со соодветните мрежи на Република Бугарија и Република Албанија.

Железничката мрежа на Републиката, во планскиот период, треба да ја сочинуваат: магистрални железнички линии од меѓународен карактер, регионални линии и локални линии.

1. Магистрални железнички линии од меѓународен карактер:

– СР- Табановце-Скопје-Гевгелија-ГР	213,5 km
– СР - Блаце-Скопје	31,7 km
– СР -Кременица-Битола-Велес	145,6 km
– БГ -Крива Паланка-Куманово	84,7 km
– АЛ-Струга-Кичево-Скопје	143,0 km

Покрај постојните врски Табановце и Блаце на север, односно Гевгелија и Кременица на југ, ќе се изврши и соодветно поврзување на исток кон Република Бугарија, односно на запад кон Република Албанија, со што ќе се овозможи целосно интегрирање на македонскиот железнички систем со соодветните системи на соседните држави.

Во планскиот период меѓудругото, се очекува развој на интегралниот транспорт, односно техничко-технолошкото доопремување на Македонските железници за извршување на задачите и за вклучување во меѓународниот сообраќај, што е во согласност со стратегијата на развојот на железничкиот сообраќај и со реалните можности на Република Северна Македонија.

Воздушен сообраќај: Воздушните патишта во Република Северна Македонија се интегрален дел од европската мрежа на воздушни коридори со ширина од 10 наутички милји во кои контролирано се одвиваат прелетите над територијата на државата.

Примарната аеродромска мрежа во Државата треба да ја сочинуваат вкупно 4 аеродроми за јавен воздушен сообраќај, и тоа во Скопје, Охрид, Струмица и Битола. Аеродромот во Скопје е оспособен за прием и опрема на интерконтинентални авиони, аеродромот во Охрид е реконструиран во повисока-II категорија, а новите аеродроми што се предвидуваат во Струмица и Битола се предвидени да бидат со доминантна намена за карго транспорт на стоки.

Секундарната аеродромска мрежа се предлага да ја сочинуваат сегашните 5 реконструирани и технички доопремени спортски аеродроми и вкупно 15 аеродроми за стопанска авијација, од кои 7 нови. Покрај тоа треба да се уредат и околу 20 терени за дополнителен развој на воздухопловниот спорт и туризам во согласност со меѓународните прописи за ваков вид на аеродроми.

Радиокомуникациска и кабелска електронско комуникациска мрежа

Радиокомуникациска мрежа е јавна електронска комуникациска мрежа со која се обезбедува емитување, пренос или прием на знаци, сигнали, текст, слики и звуци или други содржини од каква било природа преку радиобранови. Основни елементи на примопредавателниот систем се: антените, антенските столбови, водови, засилувачи и друго.

Јавните електронски комуникациски мрежи треба да се планираат, поставуваат, градат, употребуваат и слично под услови утврдени со Законот за електронските комуникации, прописите донесени врз основа на него, прописите за просторно и урбанистичко планирање и градење, прописите за заштита на животната средина, нормативите, прописите и техничките спецификации содржани во препораките на Европската Унија.

Изложеноста на јавноста на нејонизирачко електромагнетно зрачење со пуштањето во работа на антенски систем не треба да ги надминува вредностите пропишани со Упатството за гранични вредности при изложеност на нејонизирачко зрачење издадено од Меѓународна комисија за заштита од нејонизирачко зрачење (ICNIRP – International Commission on Non-Ionizing Radiation Protection). Агенцијата за електронски комуникации врши контрола со мерење на нејонизирачкото електромагнетно зрачење, со цел да ја утврди усогласеноста на антенските системи со граничните вредности.

Оператори на мобилната телефонија во Републиката се: М-Телеком, А1 Македонија, Телекабел и Лајкамобајл. Тие во своите секојдневни развојни активности вршат:

- Квалитетно мрежно покривање со мобилен сигнал на:
 - региони, општини, населени места,
 - подрачја од јавен интерес (културно-историски, спортски, стопански, индустриски, погранични зони и др.),
 - сообраќајна и транспортна инфраструктура.
- Подготовка на проекти за развој на мрежата согласно постоечката инфраструктура на теренот.
- Усогласување на развојните планови со одделни институции на државата (министерства, управи и сл.).

Овој регион покриени е со сигнал на мобилна телефонија на мобилните оператори.

Кабелска електронска комуникациска мрежа - се користи за дистрибуција на јавни електронски комуникациски услуги до крајниот корисник. Пристапниот дел на мрежата е изграден од кабли (од бакарни парици, коаксијални, хибридни коаксијално-оптички и/или оптички) и придружни дистрибутивни и изводни точки: канали, цевки, кабелски окна/шапти, надворешни ормари и др.

Јавната кабелска електронска комуникациска мрежа и придружните средства треба да се планираат, проектираат, поставуваат и градат на начин кој нема да ја попречува работата на другите електронски комуникациски мрежи и придружни средства, како ни обезбедувањето на другите електронски комуникациски услуги.

Изградбата на јавните електронски комуникациски мрежи и придружни средства треба да обезбеди:

- заштита на човековото здравје и безбедност,
- заштита на работната и животната средина,
- заштита на просторот од непотребни интервенции,
- заштита на инфраструктурата на изградените јавни електронски комуникациски мрежи,
- унапредување на развојот и поттикнување на инвестиции во јавните електронски комуникациски мрежи со воведување на нови технологии и услуги, а особено со воведување на следни генерации на јавни електронски комуникациски мрежи.

АД “Македонски Телекомуникации” и останатите оператори за своите корисници обезбедуваат широк опсег на услуги како што се: говорни услуги (вклучувајќи услуги со додадена вредност), услуги за пренос на податоци, пристап до Интернет, мобилни комуникациони услуги, јавни говорници и др. Комуникациските услуги се обезбедуваат врз основа на добро воспоставената електронска комуникациска мрежа со примена на најсовремени технологии.

Телефонските корисници во ова подрачје во електронско комуникацискиот сообраќај приклучени се преку телефонската централа во Гази Баба.

Операторите на јавна кабелска електронска комуникациска мрежа треба да обезбедат можност за широкопојасен пристап до услуги (broadband) со големи брзини на: 100% од домаќинствата покриени со мрежата на операторот со можност за пристап до јавната комуникациска мрежа со брзина на пренос од 30 Mbps и најмалку 50% од домаќинствата покриени со мрежата на операторот со можност за пристап до јавната комуникациска мрежа со брзина на пренос од 100 Mbps.

Заштита на животната средина

Анализата на влијанијата врз животната средина, како превентива, има за цел да ги идентификува можните проблеми, да ги рационализира трошоците и да направи оптимален избор на мерките за заштита на животната средина. За разлика од “пасивниот” пристап, со кој се применуваат заштитни мерки по настанатиот проблем, што претставува финансиско оптоварување на производителите, давачите на услуги и општеството во целост, превентивната заштита на животната средина се трансформира во елемент на развој и појдовна

основа за глобалното управување со животната средина засновано на принципите на одржливиот развој. Одржувањето на континуитет во следењето на состојбите во медиумите и областите на животната средина, дава претстава за трендот на промени кои настанале во текот на подолг временски период на анализираното подрачје, како основа за планирање и предвидување на промените кои би можело да се очекуваат во животната средина во временската рамка на која се однесува планскиот документ.

Можни закани по животната средина од предвидените за изградба на времен престој-викенд куќа, КО Раштак, Општина Гази Баба се: нарушување на квалитетот на воздухот, водите и почвата како резултат на емисија на загадувачки материји, зголемени нивоа на бучава и вибрации и несоодветно управување со отпадот.

Со цел да се обезбеди заштита и унапредување на животната средина при изградба на времен престој-викенд куќа, КО Раштак, Општина Гази Баба, потребно е да се почитуваат одредбите пропишани во законската регулатива од областа на заштита на животната средина и подзаконските акти донесени врз нивна основа.

Мерки за заштита на животната средина кои треба да се превземат со цел да се обезбеди одржлив развој на анализираното подрачје со минимално негативно влијание врз медиумите и областите во животната средина:

- Да се внимава да не дојде до искористување на земјиштето на начин и обем со кој би се загрозиле неговите природни вредности;
- Да се следи и контролира присуството на загадувачки материји во воздухот со цел да се одржи квалитетот на воздухот во граници на дозволените нивоа на емисии;
- Да се предвидат соодветни технички зафати за пречистување на отпадните води и имплементација на технологии кои ќе овозможат нивно повторно искористување за истата или друга намена;
- Да се контролира квалитетот на пречистените отпадни води пред испуштање во најблискиот реципиент, со цел да се усогласат вредностите на концентрацијата на материите присутни во пречистената отпадна вода со пропишаните гранични вредности на максимално дозволените концентрации на материите присутни во реципиентот;
- Да се превземат активности за намалување на бучавата и вибрациите од опремата, со цел да се избегнат негативните ефекти од бучавата и да се почитуваат пропишаните гранични вредности за дозволено ниво на бучава во животната средина;
- Организирано управување со отпадот со цел да се минимизира негативното влијание врз животната средина, животот и здравјето на луѓето;
- Создавачот и/или поседувачот на отпадни материји и емисии ги сноси сите трошоци за санација на евентуално предизвиканите нарушувања во животната средина;

- Уредување на комплексот со заштитно и украсно зеленило. При изборот на вегетацијата да се даде приоритет на видовите (автохтони) со висок биоакумулативен капацитет за загадувачки материи.
- Да се изведуваат енергетски ефикасни објекти.

Заштита на природното наследство

Од областа на заштита на природата (*природното наследство, природните реткости и биолошката и пределската разновидност*), документацијата на предметниот простор треба да се усогласи со Просторниот план на Република Македонија на тој начин што, врз основа на режимот за заштита, ќе се организира распоред на активности и изградба на објекти кои ќе се усогласат со барањата кои ги поставува одржливото користење на природата и современиот третман на заштитата.

Особено внимание при заштита на природата, треба да се посвети на начинот, видот и обемот на изградбата што се предвидува во заштитените простори за да се одбегнат или да се надминат судирите и колизиите со инкомпатабилните функции. За таа цел е неопходно почитување на следните принципи:

- Оптимална заштита на просторите со исклучителна вредност;
- Зачувување и обновување на постојната биолошка и пределска разновидност во состојба на природна рамнотежа;
- Обезбедување на одржливо користење на природното наследство во интерес на сегашниот и идниот развој, без значително оштетување на деловите на природата и со што помали нарушувања на природната рамнотежа;
- Спречување на штетните активности на физички и правни лица и нарушувања во природата како последица на технолошкиот развој и извршување на дејности, односно обезбедување на што поповолни услови за заштита и развој на природата;
- Рационална изградба на инфраструктурата;
- Концентрација и ограничување на изградбата;
- Правилен избор на соодветна локација.

Согласно Законот за заштита на природата (Службен весник на РМ, бр.67/04, 14/06, 84/07, 35/10, 47/11, 148/11, 59/12, 13/13, 163/13, 41/14, 146/15, 39/16, 63/16 и 113/18) и Законот за животна средина (Службен весник на РМ, бр.53/05, 81/05, 24/07, 159/08, 83/09, 48/10, 124/10, 51/11, 123/12, 93/13, 187/13, 42/14, 44/15, 129/15, 192/15, 39/16 и 99/18) потребно е внесување на мерки за заштита на природата при планирањето и уредувањето на просторот и истите треба строго да се почитуваат.

Согласно Студијата за заштита на природното наследство, изработена за потребите на Просторниот план на Република Македонија, предметниот простор на кој се предвидува изградба на времен престој-викенд куќа, КО Раштак, Општина Гази Баба, нема регистрирано ниту евидентирано природно наследство:

Доколку при изработка на документацијата на предметниот простор или при уредување на просторот се дојде до одредени нови сознанија за природно наследство кое би можело да биде загрозено со урбанизацијата на овој простор, потребно е да се предвидат мерки за заштита на природното наследство:

- Утврдување на границите и означување на сите објекти кои би можеле да бидат предложени и прогласени како природно наследство;
- Забрана за вршење на какви било стопански активности кои не се во согласност со целите и мерките за заштита утврдени со правниот акт за прогласување природното добро или Просторниот план за подрачје со специјална намена;
- Магистралната и останатата инфраструктура (надземна и подземна) да се води надвор од објектите со природни вредности, а при помали зафати потребно е нејзино естетско вклопување во природниот пејзаж;
- Воспоставување на мониторинг, перманентна контрола и надзор на објектите со природни вредности и преземање на стручни и управни постапки за санирање на негативните појави;
- Воспоставување на стручна соработка со соодветни институции во окружувањето;
- Почитување на начелата за заштита на природата согласно Законот за заштита на природата.

Заштита на културното наследство

Во своето милениумско постоење, човековата цивилизација од праисторијата до денес, на територијата на нашата држава, оставила значајни траги од вонредни културни, историски и уметнички вредности кои го потврдуваат постоењето, континуитетот и идентитетот на македонскиот народ на овие простори.

Просторниот аспект на недвижното културно наследство е предмет на анализа во корелација со долгорочната стратегија на економски, општествен и просторен развој, односно стратегија за зачувување и заштита на тоа наследство во услови на пазарно стопанство.

Републичкиот завод за заштита на спомениците на културата, за потребите на Просторниот план на Републиката, изготви Експертен елаборат за заштита на недвижното културно наследство во кој е даден Инвентар на недвижното културно наследство од посебно значење.

Инвентарот содржи список на регистрирани и евидентирани недвижни културни добра, што подразбира список на недвижните предмети со утврдено својство споменик на културата, односно на недвижните предмети за кои основано се претпоставува дека имаат споменично својство. Тоа се: археолошки локалитети, цркви, манастири, џамии, бањи, безистени, кули, саат кули, турбиња, мавзолеи, конаци, мостови, згради, куќи, стари чаршии, стари градски јадра и други споменици со нивните имиња, локации, блиските населени места, период на настанување и општините во кои се наоѓаат спомениците.

Согласно постоечката законска регулатива, видови на недвижно културно наследство се: споменици, споменични целини и културни предели.

На подрачјето на катастарската општина Раштак кое е предмет на анализа има евидентирани недвижни споменици на културата (Експертен елаборат):

1. Археолошки локалитет “Чифлак”, Раштак, доцноантички период;
2. Црква Св. Вознесение Христово, Раштак;

Во Археолошката карта на Република Македонија¹, која ги проучува предисториските и историските слоеви на човековата егзистенција, од најстарите времиња до доцниот среден век, на анализираното подрачје на катастарската општина, евидентирани е локалитетот:

КО Раштак – Чифлик, населба од доцноантичкото време, на околу 300m јужно од селото се среќаваат фрагменти од керамички садови, питоси и други наоди, а пронајдени се и неколку императорски монети.

Според Просторниот план на Р. Македонија, најголем број на цели се однесуваат на третманот и заштитата на културното наследство во плановите од пониско ниво.

При изработка на планска документација од пониско ниво, да се утврди точната позиција на утврдениот локалитет со културно наследство и во таа смисла да се применат плански мерки за заштита на недвижното наследство:

- задолжителен третман на недвижното културно наследство во процесот на изработката на просторните и урбанистичките планови од пониско ниво заради обезбедување на плански услови за нивна заштита, остварување на нивната културна функција, просторна интеграција и активно користење на спомениците на културата за соодветна намена, во туристичкото стопанство, во малото стопанство и услугите, како и во вкупниот развој на државата;
- планирање на реконструкција, ревитализација и конзервација на најзначајните споменички целини и објекти и организација и уредување на контактниот, околниот споменичен простор заради зачувување на нивната културно - историска димензија и нивна соодветна презентација;
- измена и дополнување на просторните и урбанистичките планови заради усогласување од аспект на заштитата на недвижното културно наследство.

Културното недвижно наследство во просторните и урбанистички планови треба да се третира на начин кој ќе обезбеди негово успешно вклопување во просторното и организационо ткиво на градовите и населените места или пошироките подрачја и потенцирање на неговите градежни, обликовни и естетски вредности.

Туризам и организација на туристички простори

Туризмот и угостителството со својата основна функција-прифаќање, сместување и истовремено задоволување на голем број разновидни барања и желби на туристите, влијае врз вкупната економија и развојот на одредена средина, а исто така има изразено влијание и врз просторот во кој ја извршува својата дејност. Туризмот со своето мултиплицирано влијание во процесот на стопанисување, посредно и непосредно, ги вклучува и другите гранки и дејности во

¹ МАНУ Скопје, 1996г.

вкупната понуда на туристичкиот пазар. Ова пред сè, се однесува на угостителството, трговијата, сообраќајот, занаетчиството, здравството и на разни други видови услуги. Исто така, преку туризмот се нудат и се продаваат нематеријални вредности, како што се: разни информации, обичаи, фолклор, забава, спортско-рекреативни активности и слично.

Врз основа на комплексно согледаните природни и создадени услови и ресурси по обем, квалитет, распространетост или уникатност, функционалност, атрактивност и степен на активираноста, на територијата на Р. Северна Македонија како посебни целини може да се издвојат следните видови на туристички потенцијали: водените површини, планините, бањите, целините и добрата со природно и културно наследство, транзитните туристички правци, градските населби, ловните подрачја и селата.

Согласно со основните долгорочни цели, концептот и критериумите за развој и организација на туристичката понуда, во Републиката се дефинирани вкупно 10 туристички региони со 54 туристички зони.

Предметната локација припаѓа на Скопско - Кумановски туристички регион со утврдени 8 туристички зони и 17 туристички локалитети и припаѓа на простори коишто имаат регионално туристичко значење. Низ ова подрачје минува и Транзитен туристички коридор.

Заштита од воени разурнувања, природни и техничко-технолошки катастрофи

Согласно Просторниот план на Република Македонија, предметната локација за која се наменети условите за планирање на просторот за изградба на времен престој-викенд куќа, КО Раштак, Општина Гази Баба, се наоѓа во простори погодни за слободни територии. Тоа се подрачја кои поради своите природни својства се тешко пристапни на оклопно-механизираните единици, надвор од урбаните агломерации и комуникации и од главните насоки на напаѓање. Овие подрачја поради слабата населеност и недоволната изграденост имаат низок степен на повредливост, заради што се погодни за формирање на слободни територии. Истовремено овие простори, кои заземаат над 50% на територијата на Републиката, заради своите географски, морфолошки и геостратежиски карактеристики се природни одбрамбени бастиони, во кои е можна успешна организација на одбраната.

Согласно со Законот за заштита и спасување, **задолжително треба да се применуваат мерките за заштита и спасување кои опфаќаат урбанистичко-технички и хуманитарни мерки.**

Согласно Законот за заштита и спасување („Службен весник на Република Македонија" број 93/12 - пречистен текст, 41/14, 129/15, 71/16, 106/16 и 83/18), мерките за заштита и спасување задолжително се применуваат во процесот на планирање и уредување на просторот и проектирање и изградба на објектите, на начин кој го уредува Владата со подзаконски акт.

Засолнувањето опфаќа планирање, изградба, одржување и користење на јавните засолништа, одржување и користење на изградените засолништа и на другите заштитни објекти за заштита на населението, материјалните добра и културното наследство на Републиката. Јавните засолништа се планираат согласно

со програмата на Владата за мерките за заштита и спасување и програмата на единиците на локалната самоуправа за мерките за заштита и спасување, а истите се вградени во урбанистичките планови.

Јавните засолништа според отпорноста се градат како засолништа за основна заштита, во согласност со техничките нормативи за изградба на јавни засолништа што ги донесува директорот на Дирекцијата.

Државата има обврска за изградба на јавни засолништа само во случај на исклучително загрозени објекти што ќе ги утврди Дирекцијата врз основа на геолошко- хидролошките и сеизмичките карактеристики на земјиштето и на капацитетот на задоволување на потребите за засолнување. Единиците на локалната самоуправа имаат обврска да градат јавни засолништа со кои ќе ги задоволат потребните капацитети за засолнување на луѓето, материјалните добра и културното наследство на своето подрачје.

Начинот на изградба на јавните засолништа и одржувањето и користењето на веќе изградените засолништа и други заштитни објекти и определување на потребниот број на засолнишни места со уредба ги уредува Владата.

Сеизмичките појави - земјотресите се доминантни природни непогоди во Државата, кои можат да имаат катастрофални последици врз човекот и природата. Присутни се низ вековите, на десет сеизмички жаришта во земјата или во нејзината поблиска и поширока околина. Земјотресите со умерени магнитуди ($M < 6,0$) можат да предизвикаат сериозни разурнувања, бидејќи традиционално градените објекти, особено во руралните средини, не можат да ги издржат овие земјотреси без значителни оштетувања. Историските податоци покажуваат дека силните земјотреси генерирани на територијата на државата се проследени и со појава на колатерални хазарди (ликвификација, одрони, свлечишта, пукнатини, раседници, померувања), со доминантни одрони и свлечишта, што уште повеќе ги зголемува негативните последици на земјотресите.

Во досегашниот просторен развој на Републиката, природните богатства, географските, морфолошките и другите погодности имале доминантно влијание врз изградбата и уредувањето на нејзината територија, без оглед на присутните сеизмички ризици. Тоа создава конфликтна ситуација во која најголемите градови, најголем број на населението, индустриските капацитети и најзначајните комуникации, како што се коридорите север - југ и исток - запад, се лоцирани во зоните со најголема сеизмичност (интензитет од VII – X степени на МКС -64).

Локацијата за која се наменети условите за планирање на просторот се наоѓа во зона со **IX степени по Меркалиевата скала на очекувани земјотреси**.

Намалување на сеизмичкиот ризик може да се изврши со задолжителна примена на нормативно - правна регулатива, со која се уредени постапките, условите и барањата за постигнување на технички конзистентен и економски одржлив степен на сеизмичка заштита, кај изградбата на новите објекти.

Во инвестиционите проекти треба да се разработат мерките за заштита на човекот, материјалните добра и животната средина од природни катастрофи.

Неопходно е перманентно ажурирање на плановите за заштита од елементарни непогоди, кои согласно законските обврски постојат за целата територија на државата, поради присутниот сеизмички хазард, како и

изложеноста на други природни катастрофи. Со реализација на наведените приоритети се создаваат реални услови за успешна инженерска превенција и намалување на сеизмичкиот ризик на територијата на целата Држава, односно за ефикасен менаџмент на ефектите и вонредните состојби предизвикани од силните сеизмички сили.

За успешно функционирање на заштитата од природни и елементарни катастрофи во процесот на урбанистичко планирање потребно е да се преземат соодветни мерки за заштита од пожари, односно евентуалните човечки и материјални загуби да бидат што помали во случај на пожари.

Во однос на диспозицијата на противпожарната заштита, предметната локација во случај на пожар ќе ја опслужуваат противпожарни единици од градот Скопје.

Во процесот на планирање потребно е да се води сметка за конфигурацијата на теренот, степен на загрозеност од пожари и услови кои им погодуваат на пожарите: климатско-хидролошките услови, ружата на ветрови и слично кои имаат влијание врз загрозеност и заштита од пожари.

Заради поуспешна заштита во урбанистички планови се превземаат низа мерки за отстранување на причините за предизвикување на пожари, спречување на нивното ширење, гаснење и укажување помош при отстранување на последиците предизвикани со пожари, кои се однесуваат на:

- изворите за снабдување со вода, капацитетите на водоводната мрежа и водоводните објекти кои обезбедуваат доволно количество вода за гаснење на пожари;
- оддалеченоста меѓу зоните предвидени за станбени и јавни објекти и зоните предвидени за индустриски објекти и објекти за специјална намена за сместување лесно запаливи течности, гасови и експлозивни материи;
- широчината, носивоста и проточноста на патиштата со кои ќе се овозможи пристап на противпожарни возила до секој објект и нивно маневрирање за време на гаснење на пожарите.

Заштитата од пожари опфаќа мерки и дејности од нормативен, оперативен, организационен, технички, образовно-воспитен и пропаганден карактер, кои се уредени со Законот за заштита и спасување, како и Уредбата за спроведување на заштитата и спасувањето од пожари.

При појава на природни стихии, како што се **поплавите**, секое организирано општество превзема активни и пасивни мерки за организирана одбрана.

Појавата на **поплави** првенствено е поврзана со природните езера и хидрографската мрежа, но најчестиот вид на поплави и најголемата опасност од нив, сепак, доаѓа од поројните водотеци. Согласно со ова за донесување на брзи, исправни и ефикасни одлуки неопходно е да се располага со:

- однапред разработен план;
- сигурни информации за состојбата во загрозеното подрачје;
- сигурни прогностички информации за очекуваните состојби;

Од метеоролошки појави со карактеристики на елементарни непогоди се манифестираат појавата на **град, луњени ветрови и магли**.

Едно од можните и неопходно потребни превентивни мерки за заштита од техничко - технолошки катастрофи е планирањето, кое преку осознавање и анализа на состојбите и опасностите од можните инциденти, во одржувањето на инсталациите и опремата, треба да создаде прифатлив однос кон животната средина.

Насоки за потребата од спроведување на Стратегиска оцена на влијанието врз животната средина

Во процесот за проценка на влијанието на плановите, стратегиите и програмите врз животната средина и врз здравјето на луѓето (Стратегиска оцена на влијанието врз животната средина-СОВЖС), покрај проценката на влијанијата се предвидуваат и мерки кои имаат за цел заштита на животната средина од сите можни влијанија и тоа уште во процесот на планирање и донесување одлуки за одредени стратегии, планови и програми, т.е. плански документи. Преку навремено спроведување на постапката за СОВЖС се обезбедува идентификување на потенцијалните позитивни и негативни влијанија од реализацијата на планскиот документ врз животната средина, а исто така се дефинираат и алтернативи и можни мерки за спречување, намалување и ублажување на негативните влијанија врз сите елементи на животната средина.

СОВЖС се подготвува во согласност со националната легислатива и одредбите од друга релевантна меѓународна легислатива, која е инкорпорирана во националната, во форма на законски и подзаконски акти и Конвенции, кои се ратификувани од страна на Република Северна Македонија со посебни закони.

Целта на СОВЖС постапката е да се процени дали планскиот документ е во согласност со поставените цели за животна средина на национално и меѓународно ниво. Целите на стратегиската оцена на влијанието врз животната средина се прикажани преку статусот на: населението, социо-економски развој, човековото здравје, воздухот, климатските промени, водата, почвата, природното и културното наследство и материјалните добра.

Најдобро е процесот на стратегиска оцена на влијанието на планскиот документ да се одвива паралелно со развојот на планскиот документ, со цел навремено да се земат во предвид целите на животната средина при дефинирање на целите на самиот плански документ.

Постапката за стратегиска оцена на влијанието врз животната средина се спроведува во неколку фази, од кои првата е **Утврдување на потреба од спроведување на СОВЖС** (дали планскиот документ ќе има значителни влијанија врз животната средина) согласно со Уредбата за стратегиите, плановите и програмите, вклучувајќи ги и промените на тие стратегии, планови и програми, за кои задолжително се спроведува постапка за оцена на нивното влијание врз животната средина и врз животот и здравјето на луѓето. Оваа фаза претставува изготвување на Одлуката за спроведување или неспроведување на СОВЖС. Органот кој го подготвува планскиот документ е должен да донесе Одлука за спроведување или Одлука за не спроведување на стратегиска оцена во која се образложени причините за спроведувањето, односно не спроведувањето согласно со критериумите врз основа на кои се определува дали еден плански документ би

можел да има значително влијание врз животната средина и врз здравјето на луѓето.

Влијанијата, кои се претпоставува дека може да произлезат со имплементација на предметната документација, може да се разгледуваат од аспект на негативни влијанија и од аспект на идни бенефиции, односно позитивни влијанија, како и генерални мерки за заштита, намалување и ублажување на негативни влијанија се следните:

- Изградбата на времен престој-викенд куќа во рамките на предвидениот опфат, се очекува да предизвика позитивни импулси и ефекти врз целото непосредно опкружување од аспект на повисока организација, инфраструктурна опременост и уреденост на просторот, социо-економски развој.
- Со имплементација на документацијата ќе има и негативни влијанија врз животната средина, посебно во фазата на градба на планираните објекти. Влијанијата што ќе се јават во фаза на градба (емисии на штетни материи во воздухот, можни штетни влијанија врз почвата (директни и индиректни), емисии на бучава, отпад и влијанија врз флората и фауната), ќе бидат локални и со ограничен временски рок.
- Влијанијата кои би можеле да се појават во фазата на експлоатација се нарушување на квалитетот на воздухот, водите и почвата како резултат на емисија на загадувачки материи, зголемени нивоа на бучава и вибрации и несоодветно управување со отпадот. Мерки за заштита од овие влијанија се наведени во секторските области: водостопанство и водостопанска инфраструктура, заштита на животната средина.
- Неопходно е воспоставување и почитување на ефикасна контрола на користењето и уредувањето на земјиштето и утврдување на нормите и стандардите за градба. Меѓу приоритетните определби на Просторниот план е заштитата на земјоделското земјиште, а особено стриктното ограничување на трансформацијата на земјиштето од I-IV бонитетна класа за неземјоделско користење, како и зачувување на квалитетот и природната плодност на земјиштето.
- Предметниот простор нема конфликт со постојните и планирани енергетски водови, радиокомуникациски и кабелски електронско комуникациски мрежи.
- Просторот на кој се предвидува за изградба на времен престој-викенд куќа, КО Раштак, Општина Гази Баба, нема регистрирано ниту евидентирано природно наследство. Доколку при изработка на предметната документација или при уредување на просторот се дојде до одредени нови сознанија за природно наследство кое би можело да биде загрозувано со урбанизацијата на овој простор, потребно е да се предвидат соодветни мерки за заштита на природното наследство согласно со законската регулатива.
- Во делот за заштита на културното наследство, културното наследство е наведено на ниво на катастарска општина, поради што при изработка на планска документација потребно е да се утврди дали на предметната локација има културно наследство и во таа смисла да се применат

соодветните плански мерки за заштита на истото и да се постапи во согласност со постоечката законска регулатива.

- Со имплементацијата на документацијата на предметниот простор не постои можност за појава на прекугранични влијанија, ниту во фазата на градба, ниту во фазата на експлоатација, поради доволната оддалеченост на планскиот опфат од границите на Државата.
- Мерки за ублажување на негативните влијанија од евентуални несреќи и хаварии се наведени во секторската област: Заштита од воени разурнувања, природни и техничко-технолошки катастрофи.

При донесувањето на Одлука за спроведување или Одлука за не спроведување на стратегиска оцена за документацијата на предметниот простор за изградба на времен престој-викенд куќа, КО Раштак, Општина Гази Баба, задолжително да се земат во предвид претходно наведените забелешки, како и забелешките од секторските области опфатени со Просторниот план на Република Македонија.

Усогласување на планската документација со Просторниот план

Сите активности во просторот треба да се усогласат со насоките на Просторниот план на државата, особено значителните и оние кои се однесуваат на планирањето и изградбата на:

- државните инфраструктурни системи (патишта, железници, воздушен сообраќај, телекомуникации);
- енергетските системи, енерговоди и поголеми водостопански системи;
- градежните објекти важни за Државата;
- капацитетите на туристичката понуда;
- стопанските комплекси и оние кои се однесуваат на поголеми концентрации (слободни економски зони);
- капацитетите за користење на природните ресурси.

Просторните планови на регионите и подрачјата од посебен интерес и урбанистичките планови се усогласуваат со Просторниот план на Републиката, особено во однос на следните елементи:

- намената и користењето на површините;
- мрежата на инфраструктура;
- мрежата на населби;
- заштитата на животната средина.

Насоките на Просторниот план на Републиката во однос на намената и користењето на површините се однесуваат на заложбата при изработката на урбанистичките планови, површините за сите урбани содржини треба да се бараат исклучиво на површини од послаби бонитетни класи (над IV категорија).

Посебни мерки и активности за остварување на рационалното користење и заштита на просторот, како и посебни интереси на просторниот развој се:

- Обезбедување на спроведување на постојните закони и прописи со кои се заштитува просторот, ресурсите и националното богатство и се организира и уредува просторот со цел за вкупен развој.
- Рационално користење на подрачјата за градба и нивно проширување или формирањето на нови врз база на критериумите за изготвување на соодветна предметна документација.
- Насоките и критериумите за уредување на просторот надвор од градежните подрачја треба да се утврдат со помош на стручни основи и упатствата од ресорите на земјоделството, водостопанството, шумарството и заштитата на животната средина.
- Создавање на услови за лоцирање на мали стопански единици.

ЗАКЛУЧНИ СОГЛЕДУВАЊА

Условите за планирање на просторот се наменети за изградба на објекти за времен престој-викенд куќа на КП 2005, КО Раштак, Општина Гази Баба.

Вкупната површина на предметниот опфат изнесува 0,20 ha.

Предметниот опфат тангира претходно издадени Услови за планирање на просторот наменети за изградба на викенд куќи за времен престој на КП 2000 и КП 2001 во КО Раштак, Општина Гази Баба, со тех.бр. У30721.

Условите за планирање треба да претставуваат влезни параметри и насоки при планирањето на просторот и поставувањето на планските концепции и решенија по сите области релевантни за планирањето во соодветниот плански документ, обработени во "Просторниот план на Република Македонија".

Економски основи на просторниот развој

- Изградбата на предвидените објекти со намена за времен престој-викенд куќа, КО Раштак, Општина Гази Баба, ќе биде во функција на поттикнување на развојот на туристичките активности и согласно определбите од Просторниот план на Република Македонија треба да базира на законитостите на пазарната економија и примена на релевантната законска регулатива од областа на заштитата на животната средина, особено превенција и спречување на негативните влијанија врз животната средина.

Користење и заштита на земјоделско земјиште

- Согласно Просторниот план на Република Македонија просторот на Републиката е поделен во 6 земјоделско стопански реони и 54 микрореони. Предметната локација припаѓа на Скопско-Кумановскиот земјоделско стопански реон со 14 микрореони.
- При изработка на предметната документација, неопходно е воспоставување и почитување на ефикасна контрола на користењето и уредување на нормите и стандарди за градба. Меѓу приоритетните определби на Просторниот план е заштитата на земјоделското земјиште, а особено стриктното ограничување на трансформацијата на земјиштето од I-IV бонитетна класа за неземјоделско користење, како и зачувување на квалитетот и природната плодност на земјиштето.

Водостопанство и водостопанска инфраструктура

- За квалитетно и континуирано водоснабдување на објектот (намена времен престој – викенд куќа) потребно е околу изворникот да се оформат заштитни зони и да се дефинира режим на заштита во зоните (доколку за водоснабдување се користи независен изворник, односно објектот не се приклучи на водоснабдителната мрежа на селото Раштак);
- Доколку за водоснабдување се користат подземни води динамиката на експлоатација да се базира на извршени хидрогеолошки испитувања со кои ќе се дефинираат нивниот квантитет и квалитет;

- Отпадните води пред да се испуштат во реципиентот мора да бидат подложени на соодветен третман на пречистување и нивниот квалитет да биде доведен во согласност со критериумите дефинирани во „Уредбата за категоризација на водотеците, езерата, акумулациите и подземните води“;
- Во Скопското подрачје регистрирани се вкупно 134 водотеци и порои на десната и левата страна на реката Вардар. На левата страна на реката Вардар, источно од Радишани, од Скопска Црна Гора се сливат неколку водотеци, кои пред да влезат во Скопско Поле имаат карактер на планински водотеци. Поголеми се Раштанска Река, Цршевска Река и Страчинска Река чии води се сливаат кон Стајковци и Синѓелиќ, а потоа се прифаќаат во системот за одводнување на Скопско Поле. Поради ерозивноста на подрачјето при изработката на документацијата и нејзината реализацијата да се избегнуваат активности кои можат да предизвикаат ерозија во сливните подрачја на поројните текови.

Енергетика и енергетска инфраструктура

- Локацијата за изградба на времен престој- викенд куќа КО Раштак, Општина Гази Баба нема конфликт со постојните и планирани енергетски водови.
- За новопредвидените градби потребно е да обезбеди сигурно и непрекинато снабдување со електрична енергија со напон кој ќе биде во дозволените граници.

Урбанизација и мрежа на населби

- Иницијативата за изградба на времен престој - викенд куќа, КО Раштак, Општина Гази Баба, би требало да предизвика позитивни импулси и ефекти врз целото непосредно окружување од аспект на повисока организација, инфраструктурна опременост, повисок квалитет на услугите во окружувањето, како и уреденост на просторот сето тоа базирано врз принципите на одржлив развој, како и максимално почитување и вградување на нормативите и стандардите за заштита на животната средина.

Домување

- Иницијативата за изградба на времен престој - викенд куќа, КО Раштак, Општина Гази Баба, ќе даде допринос кон трансформација на традиционалниот тип на домување преку проширување на неговата основна функција, внесување на нови вредности и изнаоѓање на нови можности за адекватно користење и организирање на просторот односно градење на станови кои се користат повремено во текот на годината.

Јавни функции

- На предложениот простор наменет за изградба на времен престој - викенд куќа, КО Раштак, Општина Гази Баба, нема препораки и обврски за организација на јавни функции (образование, здравство, социјала и спорт и

рекреација), што значи дека се исклучени и можностите за било каков конфликт помеѓу два типа на функции.

Сообраќајна инфраструктура

- Според Просторниот план на Република Македонија автопатската и магистрална патна мрежа релевантна за предметниот простор е:
- А2 - (Граница со Бугарија - ГП Деве Баир - Крива Паланка - Страцин - Романовце - Куманово - Миладиновце - обиколница Скопје - Тетово - Гостивар-Кичево - Требениште - Струга - граница со Албанија - ГП Кафасан).
- При планирање да се почитува Законот за јавни патишта („Службен весник на Република Македонија” број 84/08, 52/09, 114/09, 124/10, 23/11, 53/11, 44/12, 168/12, 163/13, 187/13, 39/14, 42/14, 166/14, 44/15, 116/15, 150/15, 31/16, 71/16 и 163/16).

Радиокомуникациска и кабелска електронско комуникациска мрежа

- Локацијата за изградба на времен престој-викенд куќа КО Раштак, Општина Гази Баба нема конфликт со постојните и планирани радиокомуникациски и кабелски електронско комуникациски мрежи.
- Преку кабелските електронски комуникациски мрежи, на крајните корисници треба да им се обезбеди сигурен пренос на јавни електронски комуникациски услуги со задоволување на одредени општи и посебни услови за квалитет, во согласност со Законот за електронските комуникации и препораките за обезбедување на одредено ниво на квалитет на пренос.

Заштита на животната средина

- Со цел да се обезбеди заштита и унапредување на животната средина при изградбата на времен престој-викенд куќа, КО Раштак, Општина Гази Баба, потребно е да се почитуваат одредбите пропишани во законската регулатива од областа на заштита на животната средина и подзаконските акти донесени врз нивна основа.
- Да се внимава да не дојде до искористување на земјиштето на начин и обем со кој би се загрозиле неговите природни вредности.
- Да се следи и контролира присуството на загадувачки материји во воздухот со цел да се одржи квалитетот на воздухот во граници на дозволените нивоа на емисии.
- Да се предвидат соодветни технички зафати за пречистување на отпадните води и имплементација на технологии кои ќе овозможат нивно повторно искористување за истата или друга намена.
- Да се контролира квалитетот на пречистените отпадни води пред испуштање во најблискиот реципиент, со цел да се усогласат вредностите на концентрацијата на материите присутни во пречистената отпадна вода со пропишаните гранични вредности на максимално дозволените концентрации на материите присутни во реципиентот.

- Да се превземат активности за намалување на бучавата и вибрациите од опремата, со цел да се избегнат негативните ефекти од бучавата и да се почитуваат пропишаните гранични вредности за дозволено ниво на бучава во животната средина.
- Организирано управување со отпадот со цел да се минимизира негативното влијание врз животната средина, животот и здравјето на луѓето.
- Создавачот и/или поседувачот на отпадни материји и емисии ги сноси сите трошоци за санација на евентуално предизвиканите нарушувања во животната средина.
- Уредување на комплексот со заштитно и украсно зеленило. При изборот на вегетацијата да се даде приоритет на видовите (автохтони) со висок биоаккумулативен капацитет за загадувачки материји.
- Да се изведуваат енергетски ефикасни објекти.

Заштита на природно наследство

- Согласно Студијата за заштита на природното наследство, изработена за потребите на Просторниот план на Република Македонија, предметниот простор на кој се предвидува изградба на времен престој-викенд куќа, КО Раштак, Општина Гази Баба, нема регистрирано ниту евидентирано природно наследство.
- Доколку при изработка на документацијата на предметниот простор или при уредување на просторот се дојде до одредени нови сознанија за природно наследство кое би можело да биде загрозено со урбанизацијата на овој простор, потребно е да се предвидат соодветни мерки за заштита на природното наследство согласно Законот за заштита на природата.

Заштита на културното наследство

- Согласно податоците од Експертниот елаборат за заштита на културното наследство и Археолошката карта на Република Македонија², на подрачјето на катастарската општина Раштак, има евидентирани недвижни споменици на културата и археолошки локалитети.
- При изработка на планска документација од пониско ниво да се утврди точната локација на евидентираното и регистрираното културно наследство и во таа смисла да се применат соодветните плански мерки за заштита на истото.
- Доколку при изведување на земјаните работи се најде на археолошки артефакти, односно дојде до откривање на материјални остатоци со културно-историска вредност, потребно е да се постапи во согласност со постоечката законска регулатива (Закон за заштита културното наследство - „Службен весник на Република Македонија“ број 20/04, 115/07, 18/11, 148/11, 23/13, 137/13, 164/13, 38/14, 44/14, 199/14, 104/15, 154/15, 192/15, 39/16,11/18,20/19), односно веднаш да се запре со отпочнатите градежни активности и да се извести надлежната институција за заштита на културното наследство.

² МАНУ Скопје, 1996г.

Туризам и организација на туристички простори

- Предметната локација за која што се наменети Условите за планирање, припаѓа на Скопско - Кумановски туристички регион со утврдени 8 туристички зони и 17 туристички локалитети и припаѓа на простори коишто имаат регионално туристичко значење. Низ ова подрачје минува и Транзитен туристички коридор.
- Согласно поставките на Концептот и критериумите за развој и организација на туристичката дејност, за непречен развој на вкупната туристичка понуда на ова подрачје, се препорачува, при идната организација на стопанските дејности да се почитуваат критериумите за заштита и одржлив економски развој.



Заштита од воени разурнувања, природни и техничко-технолошки катастрофи

- Локацијата за која се наменети условите за планирање на просторот за изградба на времен престој- викенд куќа, КО Раштак, Општина Гази Баба, се наоѓа во простори погодни за слободни територии. Според тоа во согласност со Законот за заштита и спасување, задолжително треба да се применуваат мерките за заштита и спасување.
- Задолжителна примена на мерки за заштита од пожар.
- Анализираниот простор се наоѓа во подрачје каде се можни потреси со јачина до IX степени по МКС, што наметнува задолжителна примена на нормативно- правна регулатива, со која се уредени постапките, условите и барањата за постигнување на технички конзистентен и економски одржлив степен на сеизмичка заштита, кај изградбата на новите објекти.

Насоки за потребата од спроведување на Стратегиска оцена на влијанието врз животната средина

- При донесувањето на Одлука за спроведување или Одлука за не спроведување на стратегиска оцена за документацијата на предметниот простор за изградба на времен престој- викенд куќа, КО Раштак, Општина Гази Баба, задолжително да се земат во предвид насоките за потреба од спроведување на Стратегиска оцена на влијанието врз животната средина, како и забелешките и заклучоците од секторските области опфатени со Просторниот план на Република Македонија.

ИЗВОД ОД ПРОСТОРЕН ПЛАН НА РЕПУБЛИКА МАКЕДОНИЈА 2002 - 2020

 МИНИСТЕРСТВО ЗА ЖИВОТНА СРЕДИНА И ПРОСТОРНО ПЛАНИРАЊЕ
 АГЕНЦИЈА ЗА ПЛАНИРАЊЕ НА ПРОСТОРОТ















Сектор:
Синтезни карти

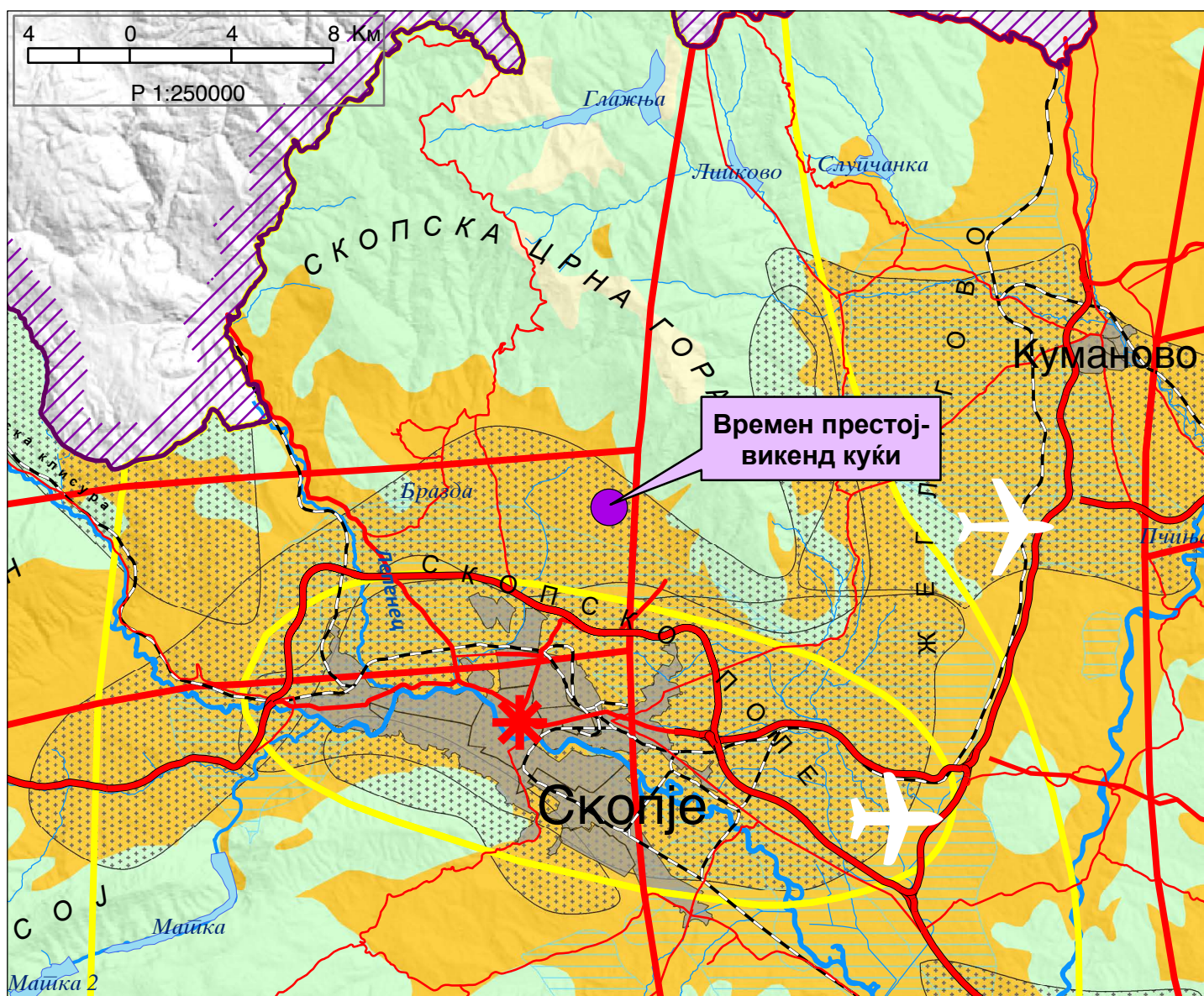
Тема:
Биланс на намена на површините

Користење на земјиштето

Карта бр. 20

Легенда:

 шуми и шумско земјиште	 зони за експлоат. на минерали	 автопат
 земјоделско земјиште	 туристички простори	 магистрален пат
 наводнувани површини	 транзитни коридори	 регионален пат
 високопланински пасишта	 туристички центри	 железничка мрежа
 акумулации		 воздухопловно пристаниште



ИЗВОД ОД ПРОСТОРЕН ПЛАН НА РЕПУБЛИКА МАКЕДОНИЈА 2002 - 2020

МИНИСТЕРСТВО ЗА ЖИВОТНА СРЕДИНА И ПРОСТОРНО ПЛАНИРАЊЕ

АГЕНЦИЈА ЗА ПЛАНИРАЊЕ НА ПРОСТОРОТ

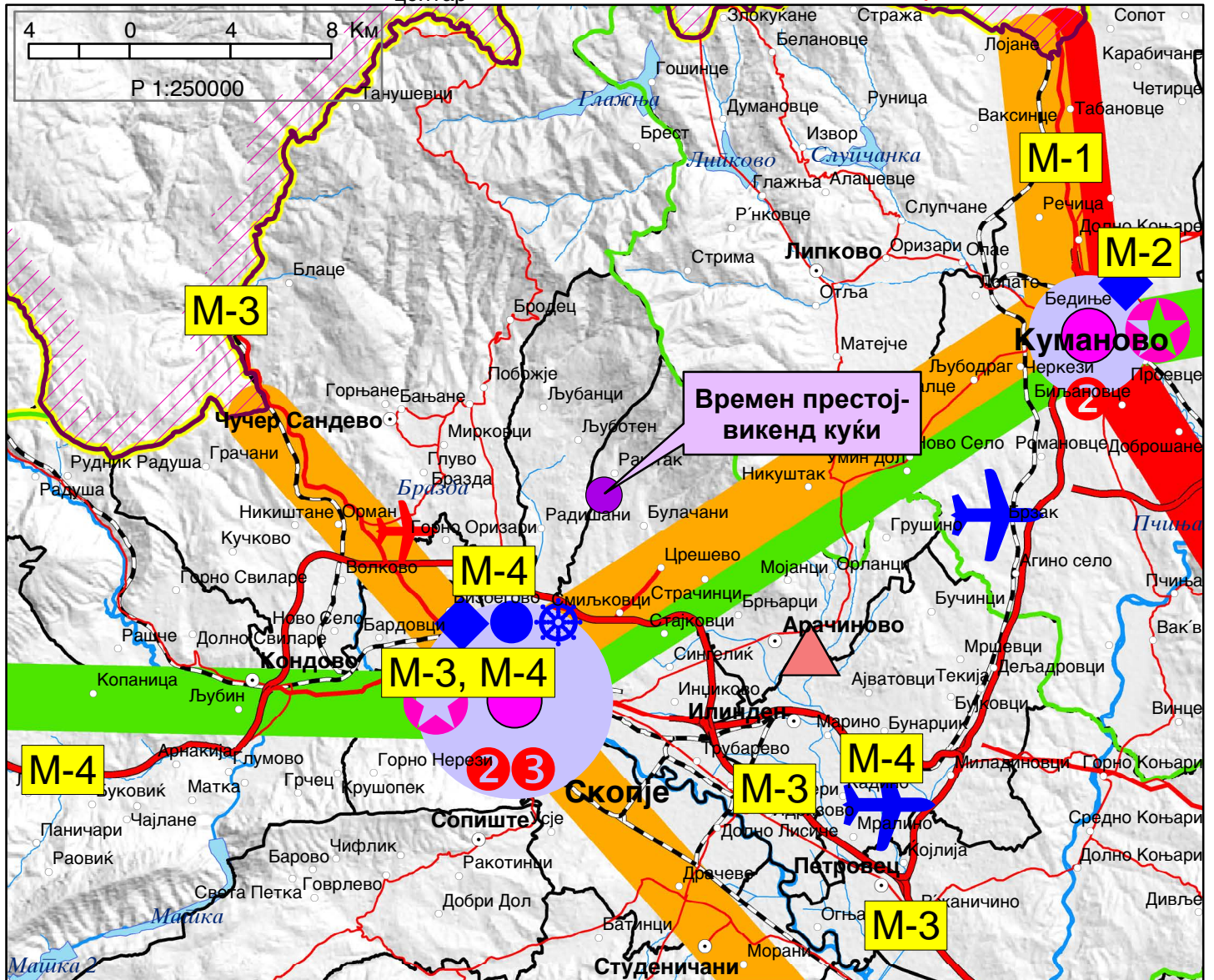
Сектор:
Синтезни карти

Тема:
Просторно-функционална организација

Систем на населби и сообраќајна мрежа

Карта бр. 22

- Легенда:
- | | | | | | | | |
|--|---|--|---------------------|--|------------|--|-----------------------|
| | Управа | | Образование | | Високо | | Слободна економ.зона |
| | Просторно-функц. единици | | Здравствена заштита | | Вишо | | Автопат |
| | Граници на влијанија на макрорегион. центри | | Оски на развој | | Секундарна | | Магистрален пат |
| | Центар на макрорегион | | источна | | Терцијална | | Регионален пат |
| | Центар на микрорегион | | север-југ | | северна | | Железничка мрежа |
| | Центри на просторно-функционални единици | | западна | | јужна | | Воздухоплов. пристан. |
| | Општински центар | | | | | | Стопански аеродром |
| | | | | | | | Спортски аеродром |



ИЗВОД ОД ПРОСТОРЕН ПЛАН НА РЕПУБЛИКА МАКЕДОНИЈА 2002 - 2020



МИНИСТЕРСТВО ЗА ЖИВОТНА СРЕДИНА И ПРОСТОРНО ПЛАНИРАЊЕ



АГЕНЦИЈА ЗА ПЛАНИРАЊЕ НА ПРОСТОРОТ

Сектор:

Синтезни карти

Тема:

Техничка инфраструктура

Водостопанска и енергетска инфраструктура

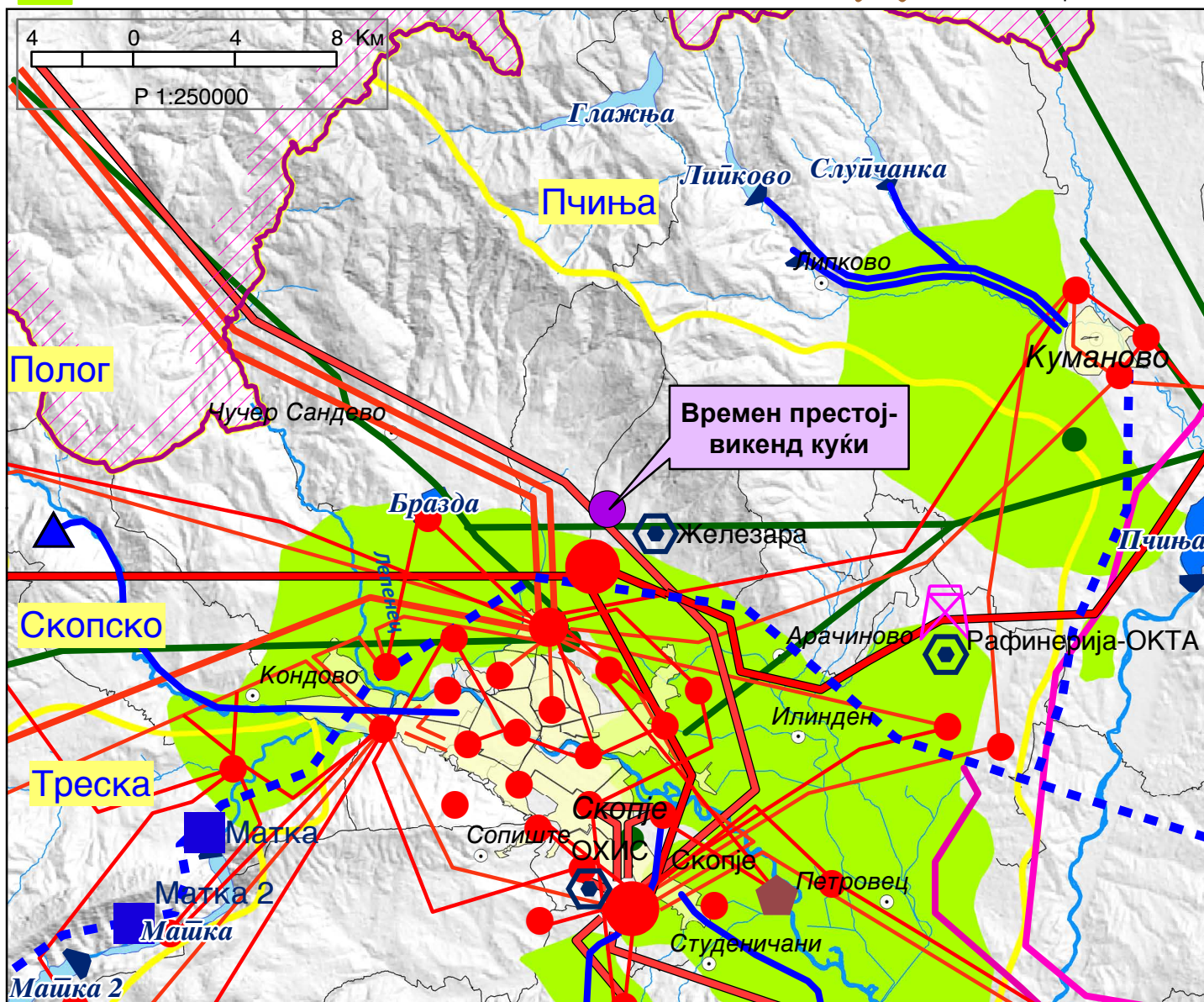
Карта бр. 23

Легенда:

- Изворишта
- Водоводен систем
- Регионален водост. систем
- Акумулации
- Акумулации по 2020г.
- Природни езера
- Наводнувани површини

- Водостопански подрачја
 - Термоелектрани
 - Хидроелектрани
- Далноводи
- 110 kV
 - 220 kV
 - 400 kV
- Трафостаници
- 110 kV
 - 220 kV
 - 400 kV

- Рафинерија
- Нафтовод
- Индустриски топлани
- Рудник на јаглен
- Брикетара
- Гасовод
- Регулациони станици
- Канализационен систем



ИЗВОД ОД ПРОСТОРЕН ПЛАН НА РЕПУБЛИКА МАКЕДОНИЈА 2002 - 2020

 МИНИСТЕРСТВО ЗА ЖИВОТНА СРЕДИНА И ПРОСТОРНО ПЛАНИРАЊЕ

 АГЕНЦИЈА ЗА ПЛАНИРАЊЕ НА ПРОСТОРОТ

Сектор:

Синтезни карти


Тема:


Заштита на животната средина


Реонизација и категоризација на просторот за заштита


Карта бр. 24


Легенда:


 Граници на региони за управување со животната средина


 Заштита на простори со природни вредности


 Рекултивација на деград. простори


 Управување со загад. на воздух и вода


 Заштита на реки со нарушен квалитет


 Заштита на акумулации и реки за водозафати

 Рекултивација на деградирани простори

 Заштита на земјоделско земјиште

 Заштита на шуми

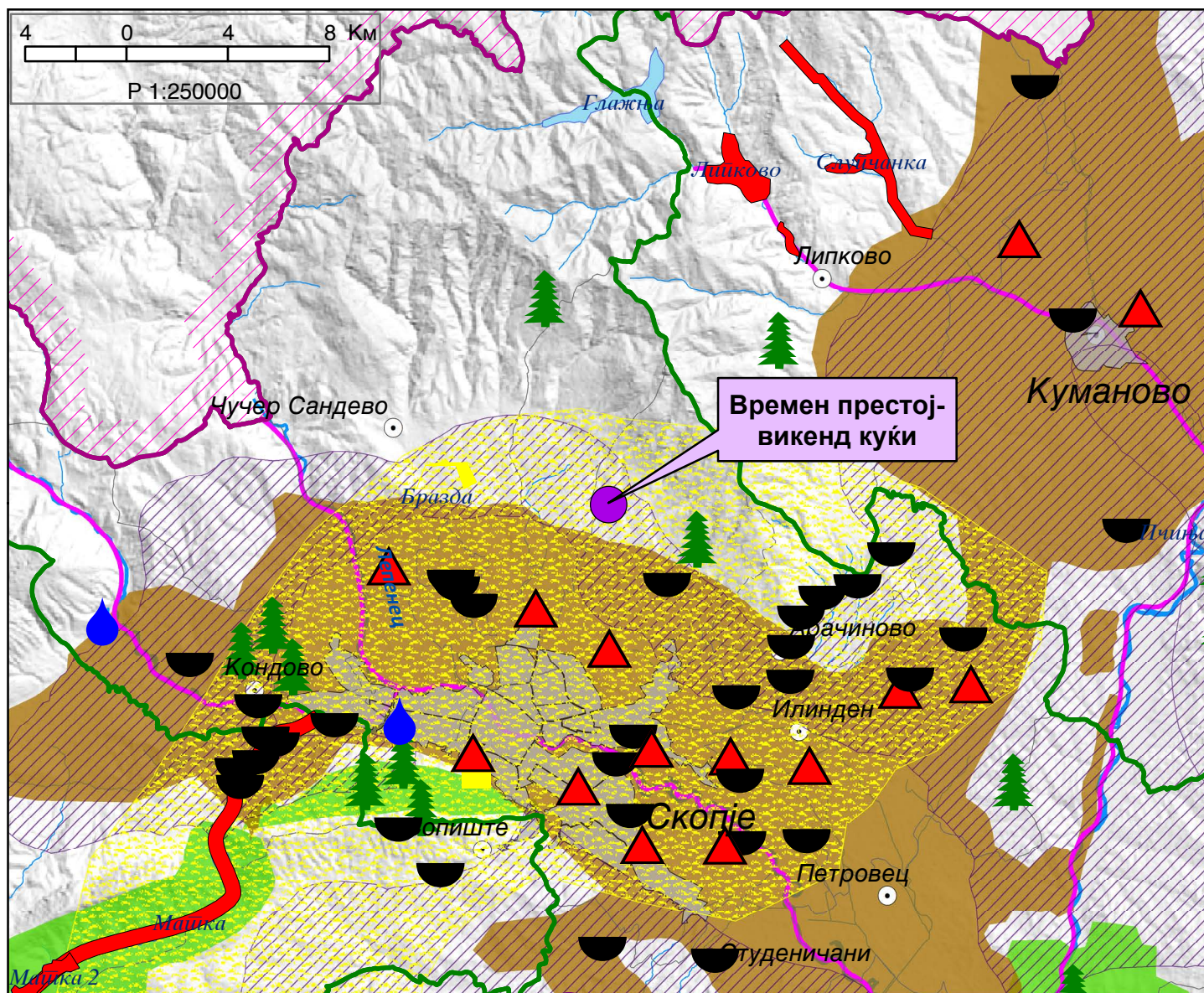
 Поволни подрачја за лоцирање регионални санитарни депонии

 Поволни хидрогеолошки средини за лоцирање на депонии

 Споменичко подрачје



 Археолошки локалитети

 Споменички целини



**ПРОЕКТНА ПРОГРАМА ЗА ИЗРАБОТКА НА
УРБАНИСТИЧКИ ПРОЕКТ
ВОН ОПФАТ НА УРБАНИСТИЧКИ ПЛАН
ЗА ИЗГРАДБА НА ОБЈЕКТИ
СО НАМЕНА ВРЕМЕН ПРЕСТОЈ – ВИКЕНД КУЌИ
НА КП 2005, КО РАШТАК,
ОПШТИНА ГАЗИ БАБА**

ЛЕГЕНДА

 ГРАНИЦА НА ПРОЕКТЕН ОПФАТ
 ПОВРШИНА ПРОЕКТЕН ОПФАТ P = 0,20 ha

КООРДИНАТИ НА ПРЕКРШНИ ТОЧКИ НА ПРОЕКТНИОТ ОПФАТ










РЕДЕН БРОЈ	Y	X	НАЈСЕВЕРНА
1	7540455,8800	4659363,5700	НАЈСЕВЕРНА
2	7540477,7500	4659341,9000	НАЈСЕВЕРНА
3	7540500,6500	4659326,1600	НАЈИСТОЧНА
4	7540493,1900	4659289,7700	НАЈЈУЖНА
5	7540464,1800	4659312,2000	НАЈЈУЖНА
6	7540440,9700	4659331,5300	НАЈЗАПАДНА

Друштво за премер на земјиште,
инженеринг и трговија
ГЕОФОТО-ЗЕНИТ
СКОПЈЕ

КО: Раштак

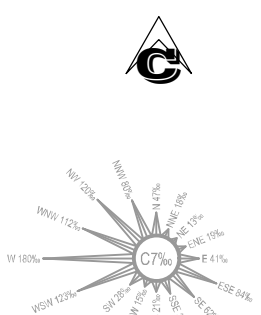
ТЕРЕНСКА СКИЦА НА ПРЕМЕРУВАЊЕ СО НАНЕСЕНА ФАКТИЧКА СОСТОЈБА
(Ажурирана геодетска подлога)
Размер 1:1000




ЛЕГЕНДА:
 опфат за ажурирање
 катастарска подлога
 пат
 дрвена банџера
 земјен пат
 бр. на катастарска парцела
 567.73
 абсолютна надморска висина
 д.та.т.ч. - новосименена

Изготвил:
Марина Рафаилоска, геод. инж.

Скопје,
10.01.2022 година



АЖУРИРАНА ГЕОДЕТСКА ПОДЛОГА

 ЗУМ ПРОЕКТ СКОПЈЕ e-mail: zumprojekt@zumprojekt.mk	ПРОЕКТНА ПРОГРАМА ЗА ИЗРАБОТКА НА УРБАНИСТИЧКИ ПРОЕКТ ВОН ОПФАТ НА УРБАНИСТИЧКИ ПЛАН ЗА ИЗГРАДБА НА ОБЈЕКТИ СО НАМЕНА ВРЕМЕН ПРЕСТОЈ – ВИКЕНД КУЌИ НА КП 2005, КО РАШТАК, ОПШТИНА ГАЗИ БАБА
УПРАВИТЕЛ: Иво Горѓиев, дипл. инж. арх.	ИНВЕСТИТОР: ДИМИТАР ЖАКОВ
ЛИЦЕНЦА ЗА ИЗРАБОТУВАЊЕ НА УРБАНИСТИЧКИ ПЛАНОВИ БР: 0058	ОДОБРУВА: ОПШТИНА ГАЗИ БАБА
ПЛАНЕРИ ПОТПИСНИЦИ: Игор Поповски, дипл. инж. арх., овл. бр. 0.0389 Искра Ефремова, дипл. инж. арх., овл. бр. 0.0085	ПРИЛОГ: АЖУРИРАНА ГЕОДЕТСКА ПОДЛОГА
СОРАБОТНИЦИ: Иво Горѓиев, дипл. инж. арх., овл. бр. 0.0101 Нина Сирајц, дипл. инж. арх., овл. бр. 0.0310 Ангела Горѓиева, дипл. инж. арх.	РАЗМЕР: M = 1:1000
ТЕХ БР.: 126/21-У	ДАТА: МАЈ 2022
ЛИСТ БР.:	4