



ОПШТИНА ГАЗИ БАБА
СЕКТОР ЗА УРБАНИЗАМ И ГРАДЕЖНО ЗЕМЈИШТЕ
Одделение за урбанистичко планирање
Бр.28-3/50/5 од 15.02.2023 година
С К О П Ј Е

Врз основа на член 62 став 10 од Законот за урбанистичко планирање ("Сл.весник на РМ" бр.32/2020), Општина Гази Баба, го дава следното:

СООПШТЕНИЕ ЗА ЈАВНОСТА

Се известуваат сите заинтересирани граѓани, правните лица, државната управа, научните и стручните организации, дека Општина Гази Баба води постапка за одобрување на Урбанистички проект вон опфат на Урбанистички план за дел од КП 2000 КО Раштак (која целосно е во приватна сопственост), со намена А4.3 -виќенд куќа.

Просторот кој е предмет на изработка на урбанистичкиот проект се наоѓа на територијата на Општина Гази Баба, југозападно од село Раштак, до кој се пристапува преку некатегоризиран земјен пат и истиот се наоѓа вон опфат на урбанистички план. Границата на проектниот опфат опфаќа дел од КП 2000 КО Раштак, и затворена линија со прекршни точки кои ги имаат следните координати по x и y:

1. Y=7540509.160 X=4659444.360
2. Y=7540497.140 X=4659462.350
3. Y=7540478.330 X=4659440.010
4. Y=7540487.096 X=4659426.028
5. Y=7540489.356 X=4659427.445
6. Y=7540494.222 X=4659424.874.

Границите на проектниот опфат се прикажани во графичкиот дел на ова соопштение. Површината на проектниот опфат изнесува 610 m², односно 0,06 ha.

Урбанистичкиот проект вон опфат на Урбанистички план за дел од КП 2000 КО Раштак, со намена А4.3 -виќенд куќа, Општина Гази Баба - Скопје, ќе биде објавен на веб страната на Општина Гази Баба (www.gazibaba.gov.mk) и изложен во просториите на Општина Гази Баба, барака 8, соба 73а, во рок од 15 дена и тоа почнувајќи од 20.02.2023 год. до 07.03.2023 год., секој работен ден од 8,00 часот до 16.00 часот, во кој период може да се доставуваат евентуални забелешки преку анкетни листови.

Во определениот рок заинтересираните правни лица, физички лица, државната управа, научните и стручните организации можат да достават забелешки, предлози и мислења преку информациски систем е-урбанизам или архивата на Општина Гази Баба.

ОПШТИНА ГАЗИ БАБА
ГРАДОНАЧАЛНИК

Бобан Стефковски

Изработил:
Јовица Стојановски

Раководител на сектор,
Благица Блажевска, д.и.а.

Blagica Blazevska

Табела со нумерички показатели на урбанистичките параметри за проектниот опфат

НУМЕРАЦИЈА НА ГРАДЕЖНА ПАРЦЕЛА	ВКУПНА ПОВРШИНА НА ГРАДЕЖНА ПАРЦЕЛА (м ²)	ПОВРШИНА ЗА ГРАДЕЖА	ВКУПНА СТАРЖНА ПОВРШИНА ЗА ГРАДЕЖЕ (м ²)	ОСНОВНА НАМЕНА	МАКСИМАЛЕН БРОЈ НА СПРАТОВИ	МАКСИМАЛНА ВИСОЧИНА НА ГРАДБАТА (м)	КОЕФИЦИЕНТ НА ИСКОРИСТЕНОСТ НА ЗЕМЛИШТЕТО	ПРОЦЕНТ НА ИЗГРАДЕНОСТ НА ЗЕМЛИШТЕТО
1	610	244	488	А4.3 викенд куќи и др.објекти за времено сместување	П+1	3.84	0.80	40.00%











Табела со нумерички показатели на урбанистичките параметри за градбите во проектниот опфат

НУМЕРАЦИЈА НА ГРАДЕЖНА ПАРЦЕЛА	ВКУПНА ПОВРШИНА НА ГРАДЕЖНА ПАРЦЕЛА (м ²)	НАМЕНА НА ПОВРШИНИ	ПОВРШИНА (м ²)	ВКУПНА СТАРЖНА ПОВРШИНА ЗА ГРАДЕЖЕ (м ²)	БРОЈ НА СПРАТОВИ	МАКСИМАЛНА ВИСОЧИНА НА ГРАДБАТА (м)	ПРОЦЕНТ НА УДЕСТВО НА НАМЕНА ВО ЗЕМЛИШТЕТО	КОЕФИЦИЕНТ НА ИСКОРИСТЕНОСТ НА ЗЕМЛИШТЕТО	
1	610	А4.3 викенд куќа	116	116	П	3.84	19.01%		
		ВКУПНО ОСНОВНА НАМЕНА	116	116				19.01%	
		КОМПЛЕМЕНТАРНИ НАМЕНИ							
		зеленило	368	/	/	/		60.36%	
		внатрешни пристапи	126	/	/	/		20.63%	
ВКУПНО	610		116.0				100.00%	0.19	

УРБАНИСТИЧКИ ПРОЕКТ ВОН ОПФАТ НА УРБАНИСТИЧКИ ПЛАН

на дел од КП2000 КО Раштак, за намена А4.3 викенд куќи и др.објекти за времено сместување, Општина Гази Баба, Скопје

ПОВРШИНА	610 м ²	РАЗМЕР	1 : 1000
ДЕЛ	ПЛАНСКИ ДЕЛ		

ЛЕГЕНДА:			
	ГРАНИЦА НА ПРОЕКТЕН ОПФАТ		ЗЕЛЕНИЛО ВО РАМКИ НА ПАРЦЕЛА
	РЕГУЛАЦИОНА ЛИНИЈА		ПАТЕКИ, ПАРКИНГ ВО РАМКИ НА ПАРЦЕЛА
	ГРАНИЦА НА ГРАДЕЖНА ПАРЦЕЛА		
	ГРАДЕЖНА ЛИНИЈА		
1	НУМЕРАЦИЈА НА ГП		
	ВЛЕЗ/ИЗЛЕЗ ОД ПАРЦЕЛА		ГОДИШНА ТЕРМИЧКА РУЧА НА ВЕТЕРОТ
	НАМЕНА НА ЗЕМЛИШТЕТО И ГРАДБИТЕ:		
	А4.3 - ВИКЕНД КУЌИ И ДР.ОБЈЕКТИ ЗА ВРЕМЕНО СМЕСТУВАЊЕ		U:\X\work_DO 10_2022\HOMEWORK 2\УП Раштак Стојка 1\ruza.jpg
	ПРИСТАПЕН ПАТ		
	ЈАВНА ПОВРШИНА		



ИЗРАБОТУВАЧ	ИВАНОВ ИНЖЕНЕРИНГ ДООЕЛ БОРИС КИДРИЧ 12/16, БИТОЛА U:\logo ivanov 2.tif ЛИЦЕНЦА ЗА ИЗРАБОТУВАЊЕ НА УРБАНИСТИЧКИ ПЛАНОВИ БР.0023	УПРАВИТЕЛ: САШКО ИВАНОВ д.и.а
-------------	--	-------------------------------

ДОНОСИТЕЛ	ОПШТИНА ГАЗИ БАБА
-----------	-------------------

ОВЛАСТЕНИ ПЛАНЕРИ	САШКО ИВАНОВ д.и.а ОВЛАСТУВАЊЕ 0.0095
-------------------	---------------------------------------

ПРИЛОГ:	УРБАНИСТИЧКО РЕШЕНИЕ ЗА ПРОЕКТНИОТ ОПФАТ - СИНТЕЗЕН ПРИКАЗ НА ГРАДБИТЕ ВО ГРАДЕЖНА ПАРЦЕЛА 1
---------	--

ТЕХ. БРОЈ	0801-04-06-1/22	ДАТУМ	10.2022	ЛИСТ	5.2
-----------	-----------------	-------	---------	------	-----